
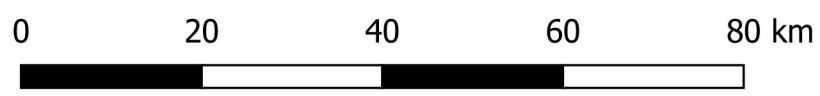
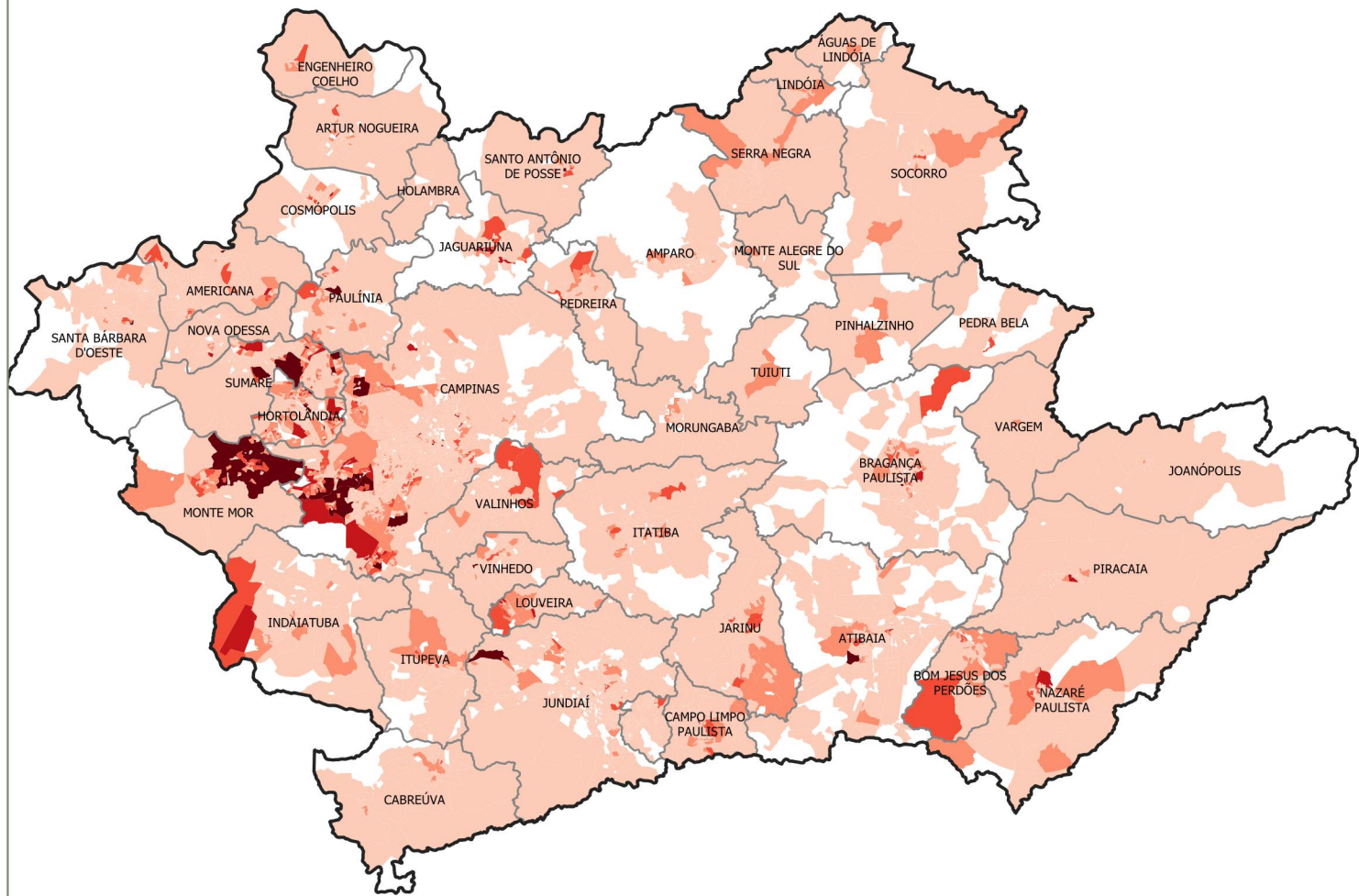


# POBREZA E EXTREMA POBREZA NO ESTADO DE SÃO PAULO

## FAMÍLIAS INSERIDAS NO CADÚNICO

### DRADS CAMPINAS



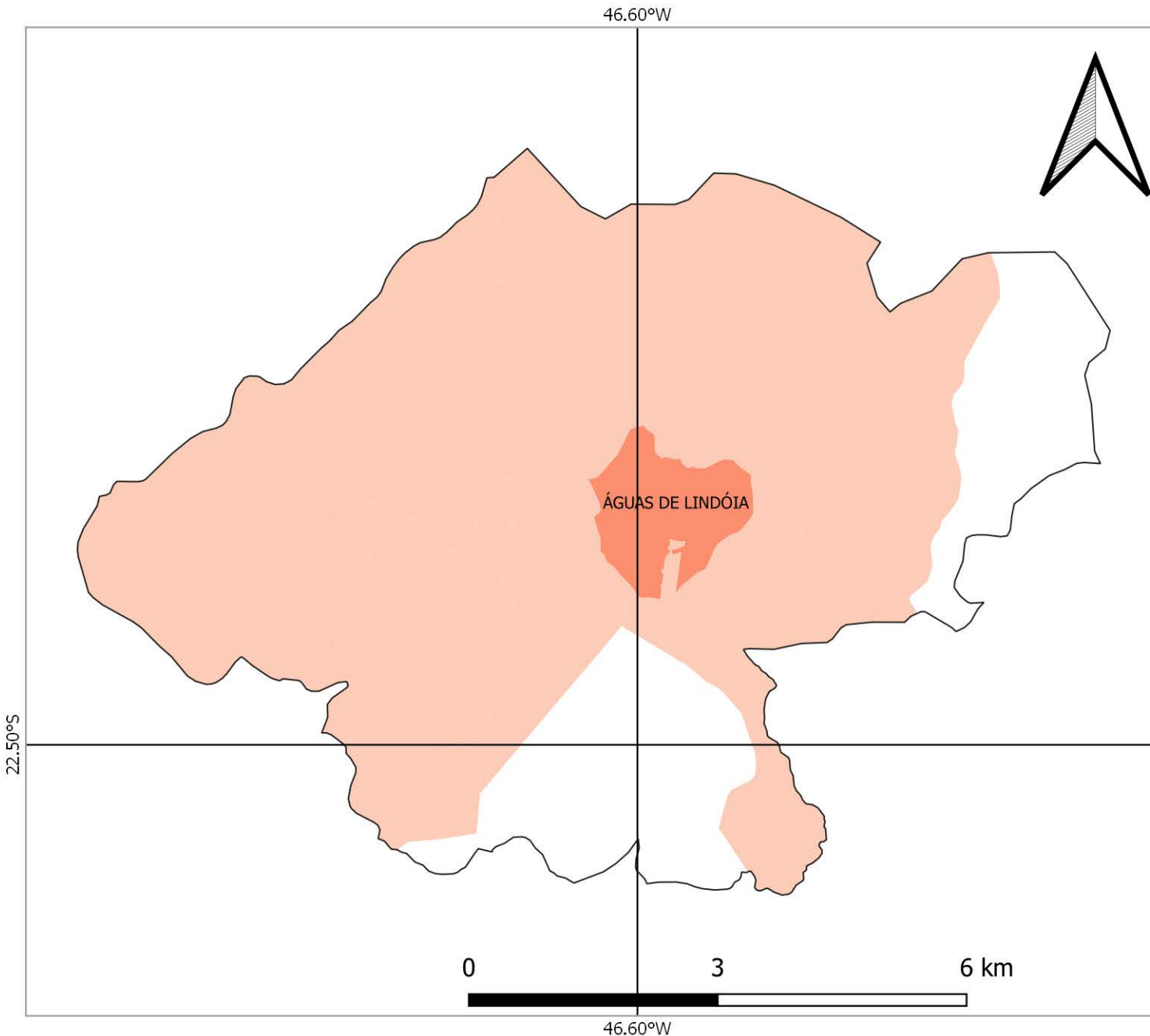
#### Pobreza e Extrema Pobreza

- DRADS
- Municípios
- Distritos

#### Famílias por Setores Censitários

- S/I
- 1 - 50
- 51 - 100
- 101 - 200
- 201 - 300
- Acima de 300

# NÚMERO DE FAMÍLIAS EM POBREZA E EXTREMA POBREZA MUNICÍPIO DE ÁGUAS DE LINDÓIA




## FONTES

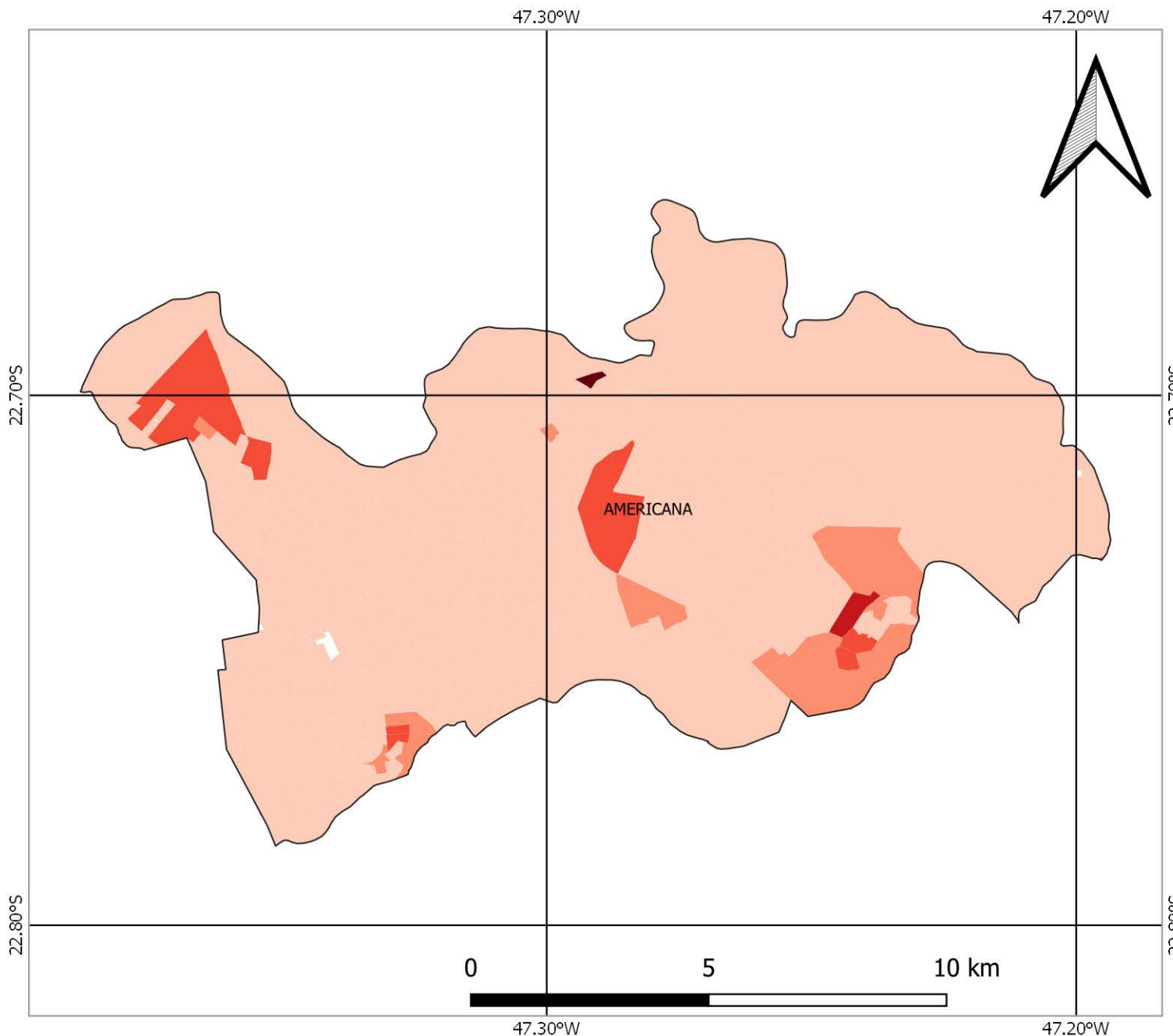
SISTEMA DE COORDENADAS GEOGRÁFICAS  
DATUM: SIRGAS 2000, EPSG 4674  
FONTE DOS DADOS: IBGE

FAMÍLIAS EM POBREZA E EXTREMA POBREZA  
FONTE: CADÚNICO DE BENEFÍCIOS SOCIAIS/CECAD  
BASE: DEZ/2021

## TOTAL DE FAMÍLIAS EM POBREZA E EXTREMA POBREZA NOS SETORES CENSITÁRIOS

-  S/I
-  1 - 50
-  51 - 100
-  101 - 200
-  201 - 300
-  Acima de 300

# NÚMERO DE FAMÍLIAS EM POBREZA E EXTREMA POBREZA MUNICÍPIO DE AMERICANA



## FONTES

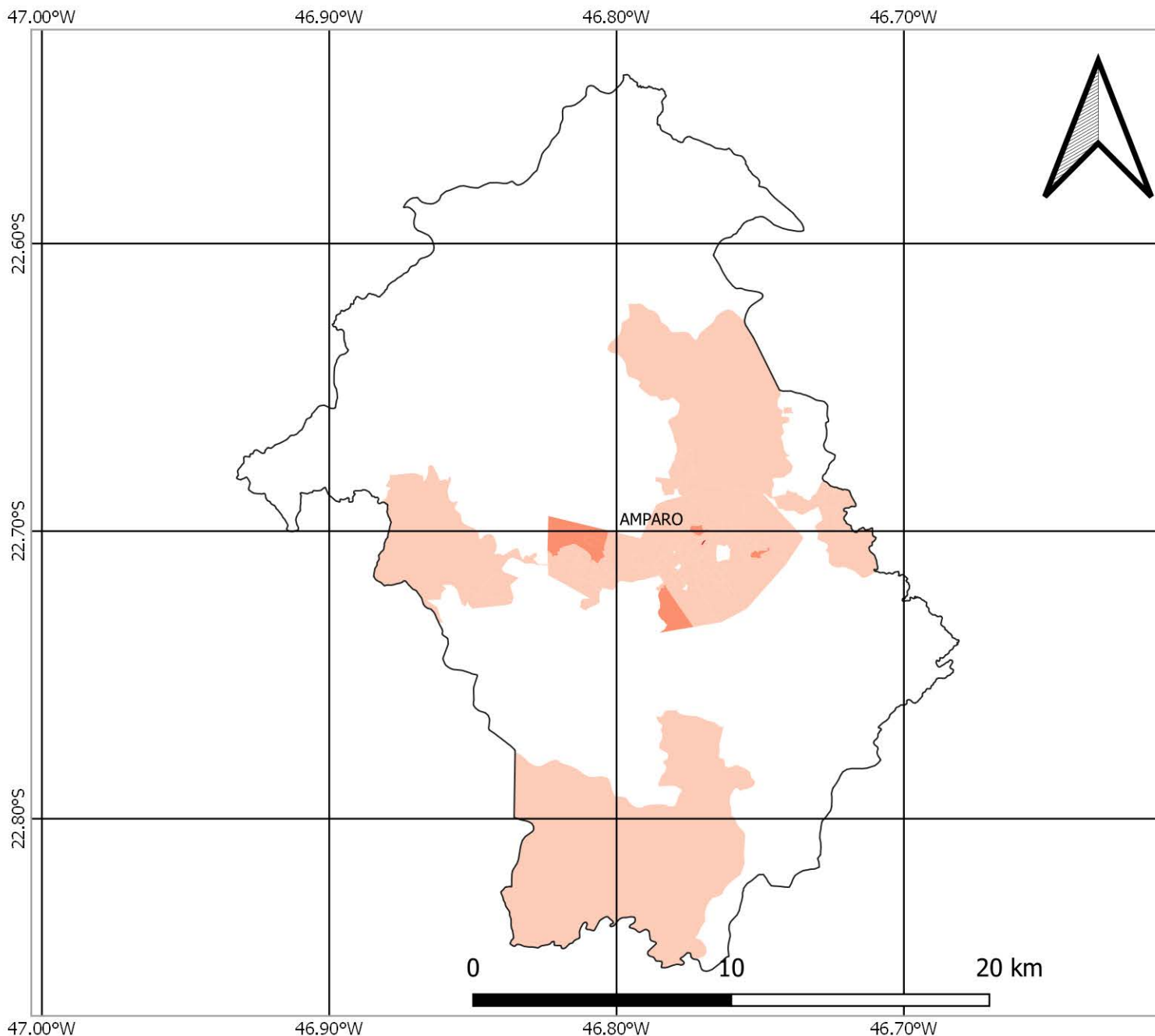
SISTEMA DE COORDENADAS GEOGRÁFICAS  
DATUM: SIRGAS 2000, EPSG 4674  
FONTE DOS DADOS: IBGE

FAMÍLIAS EM POBREZA E EXTREMA POBREZA  
FONTE: CADÚNICO DE BENEFÍCIOS SOCIAIS/CECAD  
BASE: DEZ/2021

## TOTAL DE FAMÍLIAS EM POBREZA E EXTREMA POBREZA NOS SETORES CENSITÁRIOS



# NÚMERO DE FAMÍLIAS EM POBREZA E EXTREMA POBREZA MUNICÍPIO DE AMPARO



## FONTES

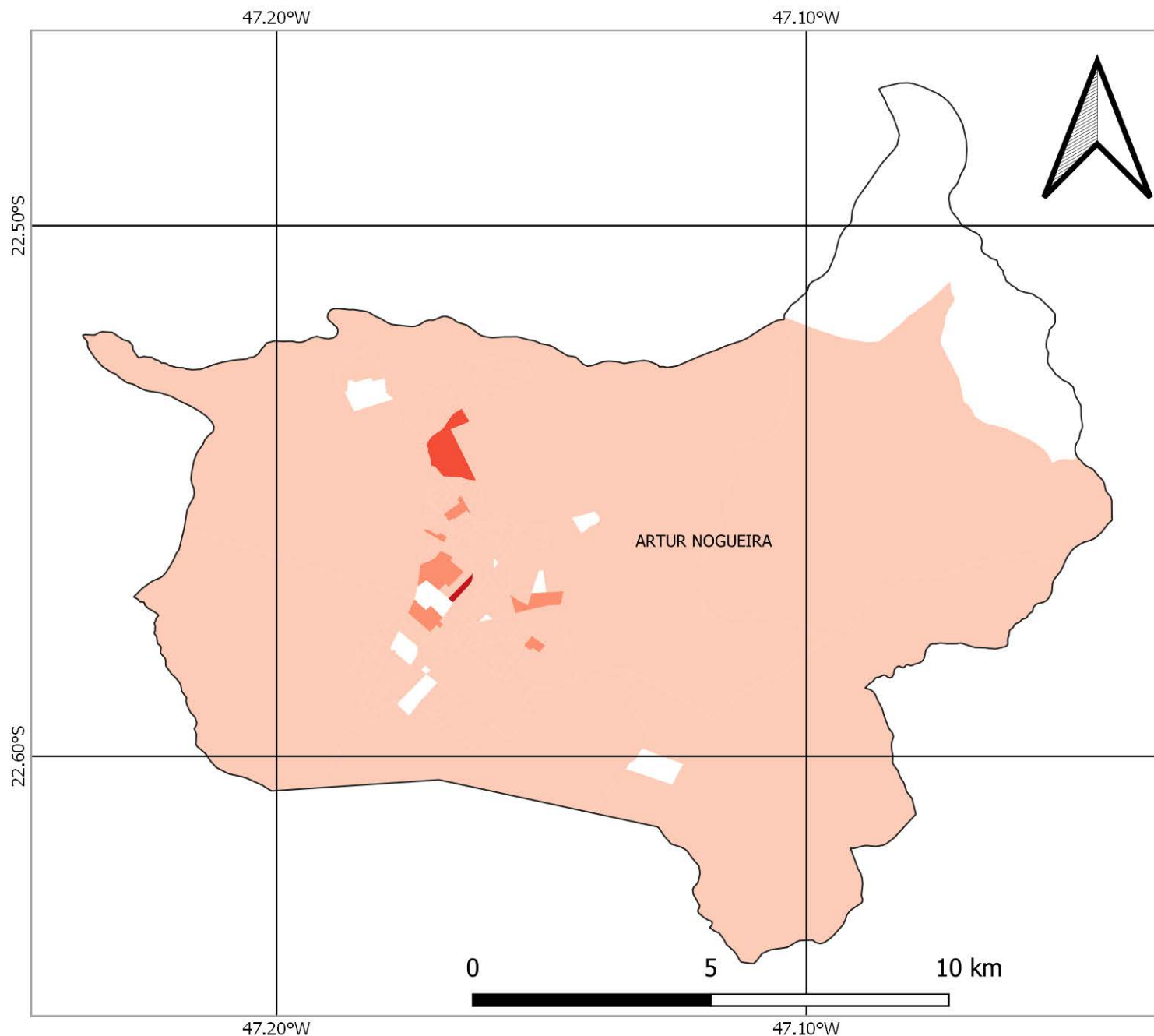
SISTEMA DE COORDENADAS GEOGRÁFICAS  
DATUM: SIRGAS 2000, EPSG 4674  
FONTE DOS DADOS: IBGE

FAMÍLIAS EM POBREZA E EXTREMA POBREZA  
FONTE: CADÚNICO DE BENEFÍCIOS SOCIAIS/CECAD  
BASE: DEZ/2021

## TOTAL DE FAMÍLIAS EM POBREZA E EXTREMA POBREZA NOS SETORES CENSITÁRIOS



# NÚMERO DE FAMÍLIAS EM POBREZA E EXTREMA POBREZA MUNICÍPIO DE ARTUR NOGUEIRA



## FONTES

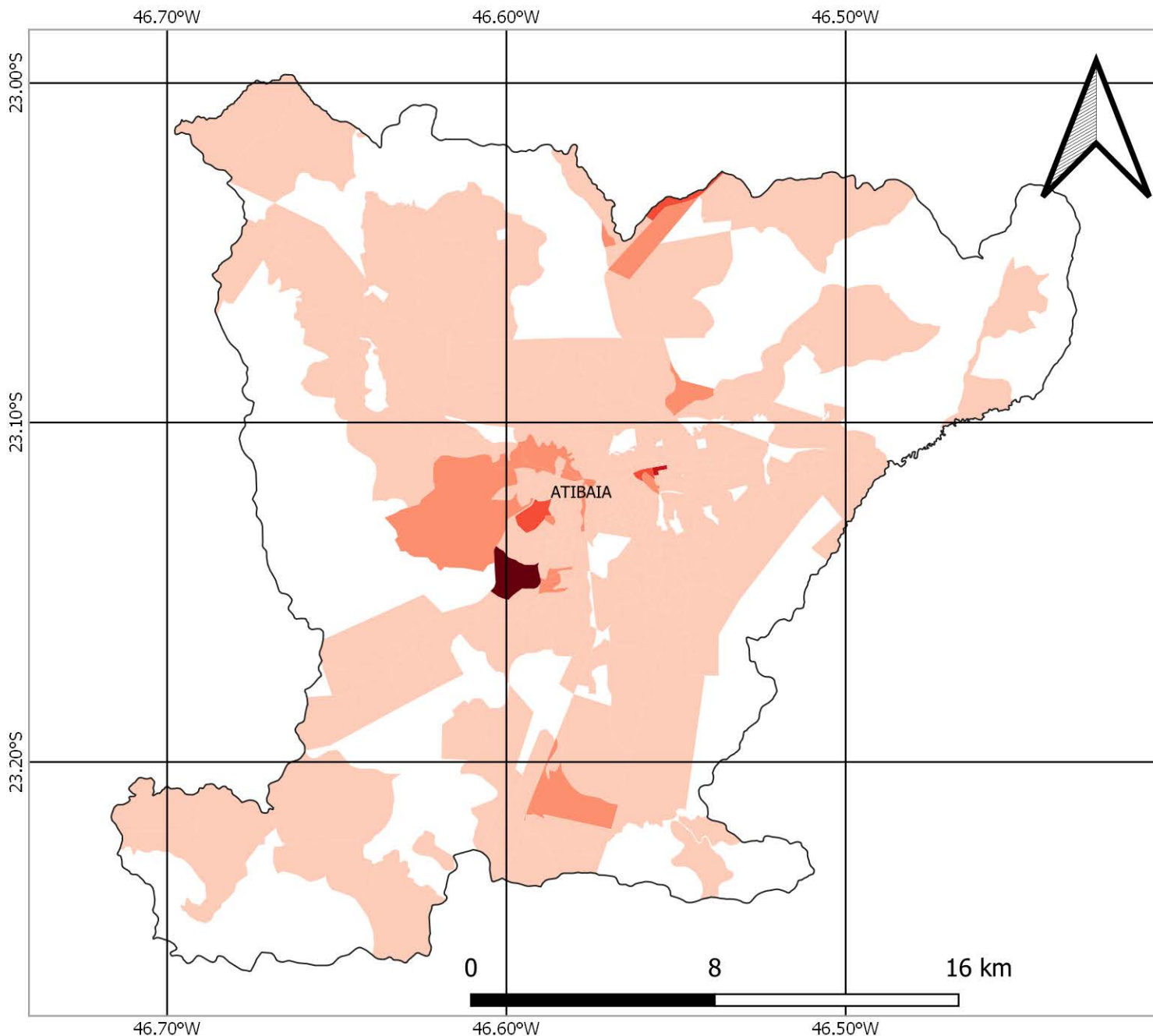
SISTEMA DE COORDENADAS GEOGRÁFICAS  
DATUM: SIRGAS 2000, EPSG 4674  
FONTE DOS DADOS: IBGE

FAMÍLIAS EM POBREZA E EXTREMA POBREZA  
FONTE: CADÚNICO DE BENEFÍCIOS SOCIAIS/CECAD  
BASE: DEZ/2021

## TOTAL DE FAMÍLIAS EM POBREZA E EXTREMA POBREZA NOS SETORES CENSITÁRIOS



# NÚMERO DE FAMÍLIAS EM POBREZA E EXTREMA POBREZA MUNICÍPIO DE ATIBAIA



## FONTES

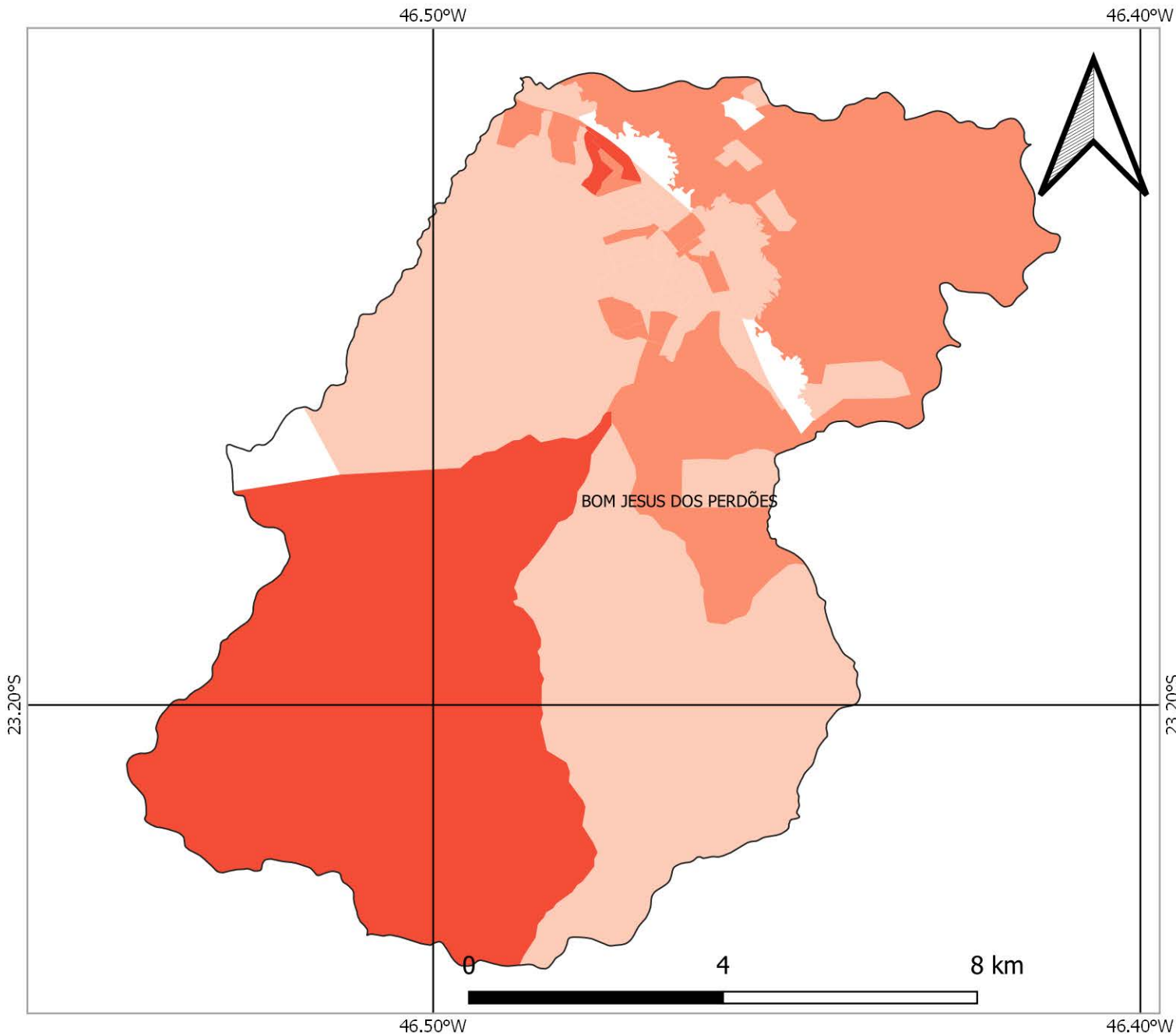
SISTEMA DE COORDENADAS GEOGRÁFICAS  
DATUM: SIRGAS 2000, EPSG 4674  
FONTE DOS DADOS: IBGE

FAMÍLIAS EM POBREZA E EXTREMA POBREZA  
FONTE: CADÚNICO DE BENEFÍCIOS SOCIAIS/CECAD  
BASE: DEZ/2021

## TOTAL DE FAMÍLIAS EM POBREZA E EXTREMA POBREZA NOS SETORES CENSITÁRIOS



# NÚMERO DE FAMÍLIAS EM POBREZA E EXTREMA POBREZA MUNICÍPIO DE BOM JESUS DOS PERDÕES



## FONTES

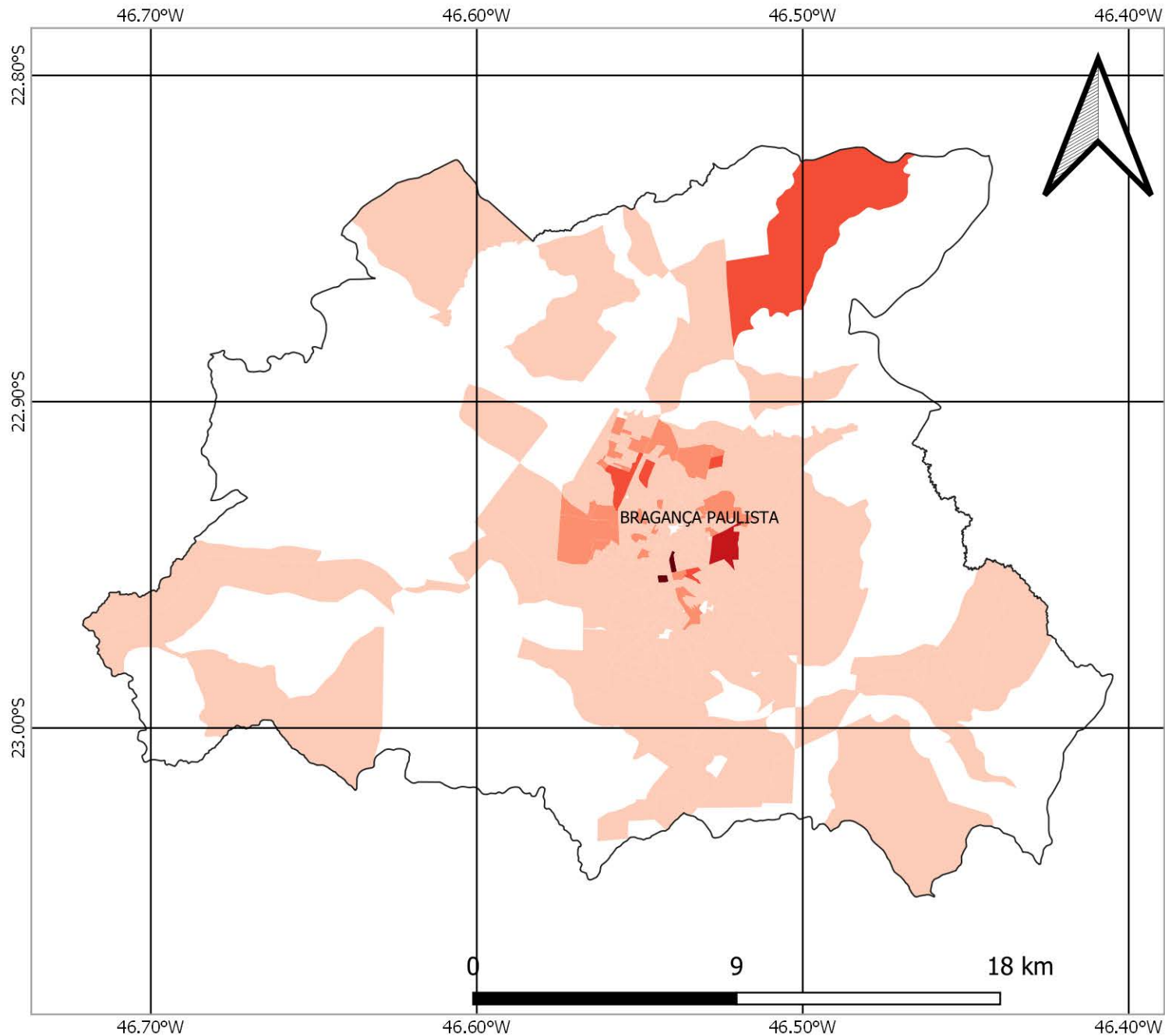
SISTEMA DE COORDENADAS GEOGRÁFICAS  
DATUM: SIRGAS 2000, EPSG 4674  
FONTE DOS DADOS: IBGE

FAMÍLIAS EM POBREZA E EXTREMA POBREZA  
FONTE: CADÚNICO DE BENEFÍCIOS SOCIAIS/CECAD  
BASE: DEZ/2021

## TOTAL DE FAMÍLIAS EM POBREZA E EXTREMA POBREZA NOS SETORES CENSITÁRIOS

-  S/I
-  1 - 50
-  51 - 100
-  101 - 200
-  201 - 300
-  Acima de 300

# NÚMERO DE FAMÍLIAS EM POBREZA E EXTREMA POBREZA MUNICÍPIO DE BRAGANÇA PAULISTA



## FONTES

SISTEMA DE COORDENADAS GEOGRÁFICAS  
DATUM: SIRGAS 2000, EPSG 4674  
FONTE DOS DADOS: IBGE

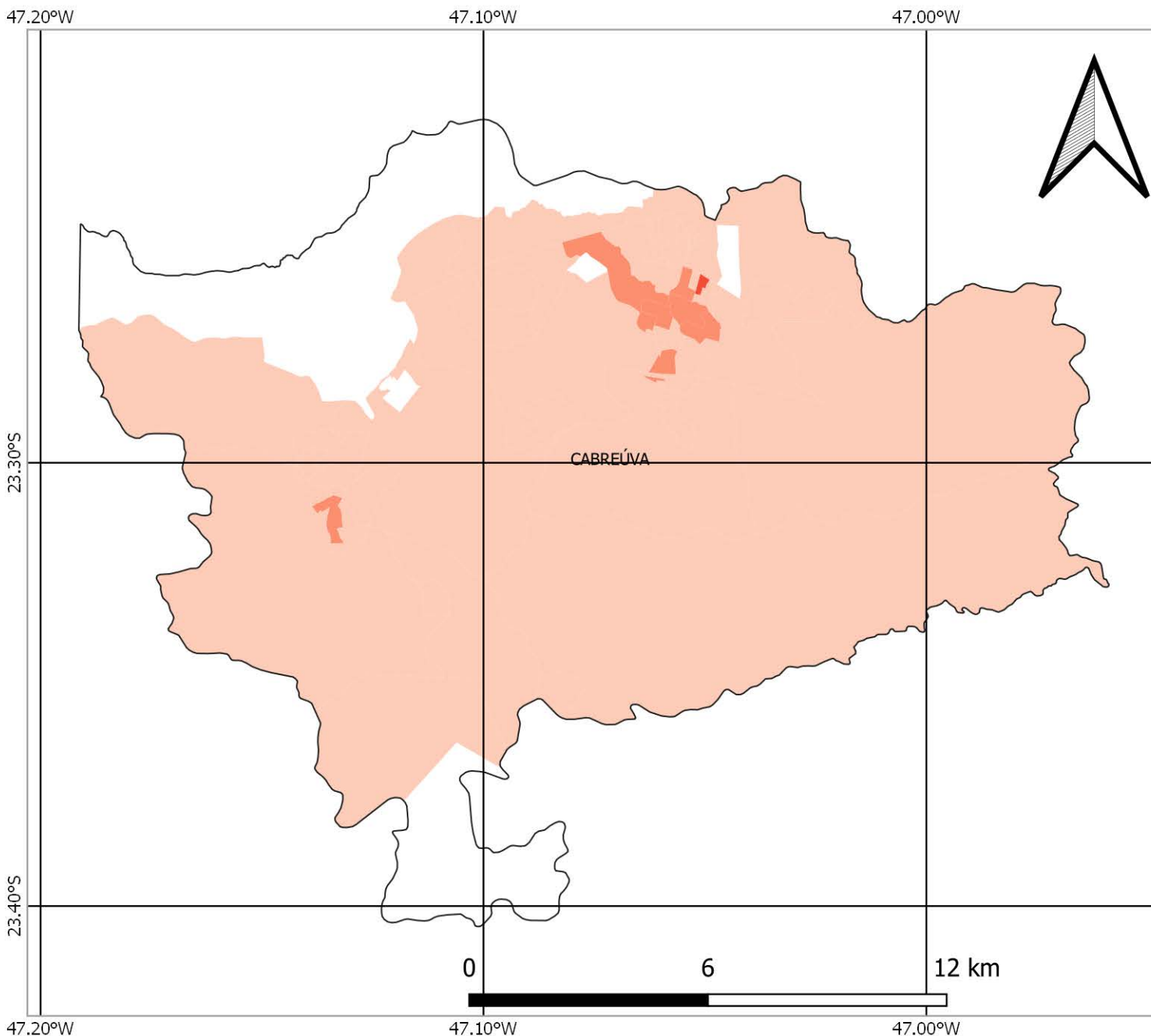
FAMÍLIAS EM POBREZA E EXTREMA POBREZA  
FONTE: CADÚNICO DE BENEFÍCIOS SOCIAIS/CECAD  
BASE: DEZ/2021

## TOTAL DE FAMÍLIAS EM POBREZA E EXTREMA POBREZA NOS SETORES CENSITÁRIOS





# NÚMERO DE FAMÍLIAS EM POBREZA E EXTREMA POBREZA MUNICÍPIO DE CABREÚVA



## FONTES

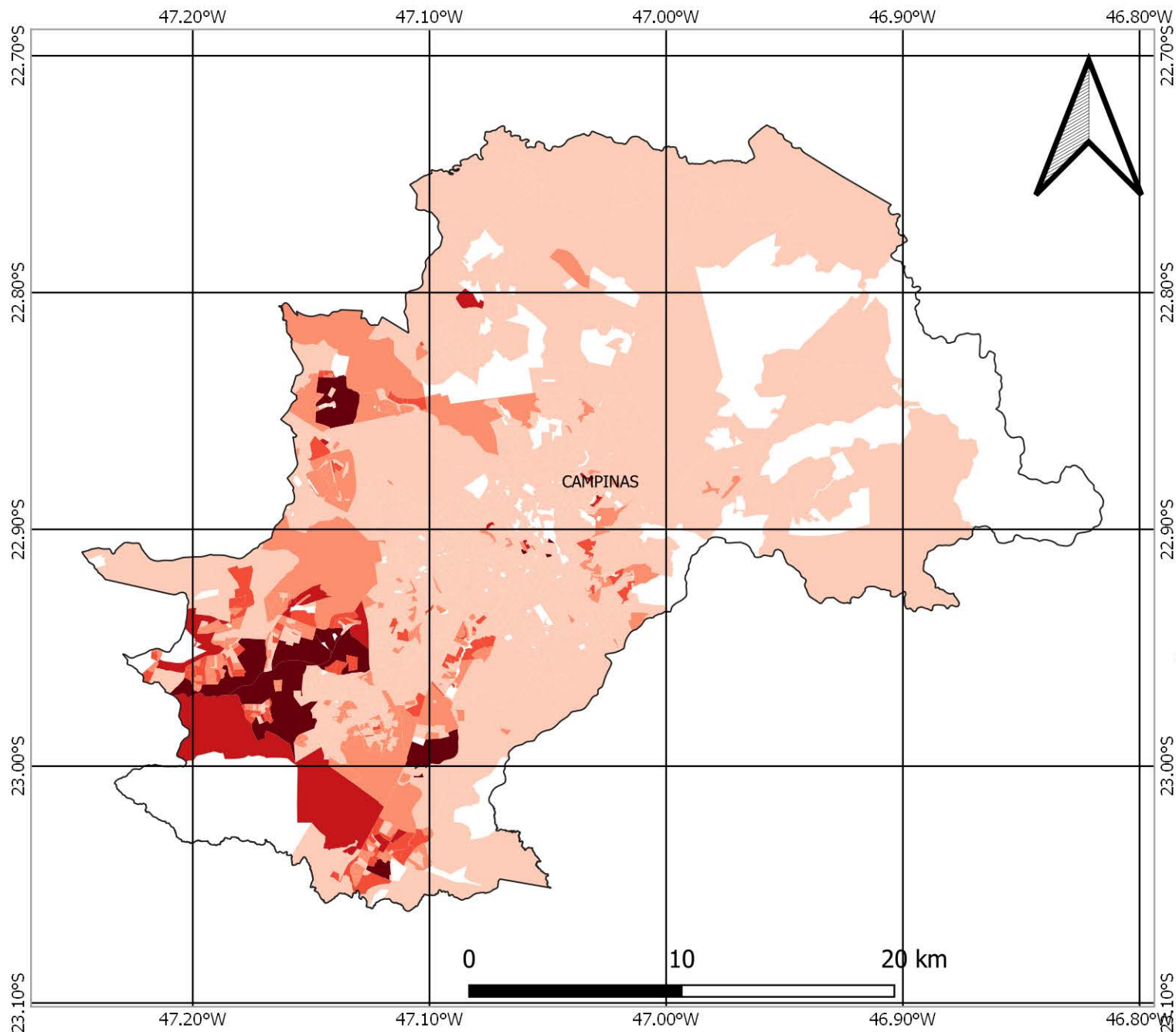
SISTEMA DE COORDENADAS GEOGRÁFICAS  
DATUM: SIRGAS 2000, EPSG 4674  
FONTE DOS DADOS: IBGE

FAMÍLIAS EM POBREZA E EXTREMA POBREZA  
FONTE: CADÚNICO DE BENEFÍCIOS SOCIAIS/CECAD  
BASE: DEZ/2021

## TOTAL DE FAMÍLIAS EM POBREZA E EXTREMA POBREZA NOS SETORES CENSITÁRIOS



# NÚMERO DE FAMÍLIAS EM POBREZA E EXTREMA POBREZA MUNICÍPIO DE CAMPINAS



## FONTES

SISTEMA DE COORDENADAS GEOGRÁFICAS  
DATUM: SIRGAS 2000, EPSG 4674  
FONTE DOS DADOS: IBGE

FAMÍLIAS EM POBREZA E EXTREMA POBREZA  
FONTE: CADÚNICO DE BENEFÍCIOS SOCIAIS/CECAD  
BASE: DEZ/2021

## TOTAL DE FAMÍLIAS EM POBREZA E EXTREMA POBREZA NOS SETORES CENSITÁRIOS



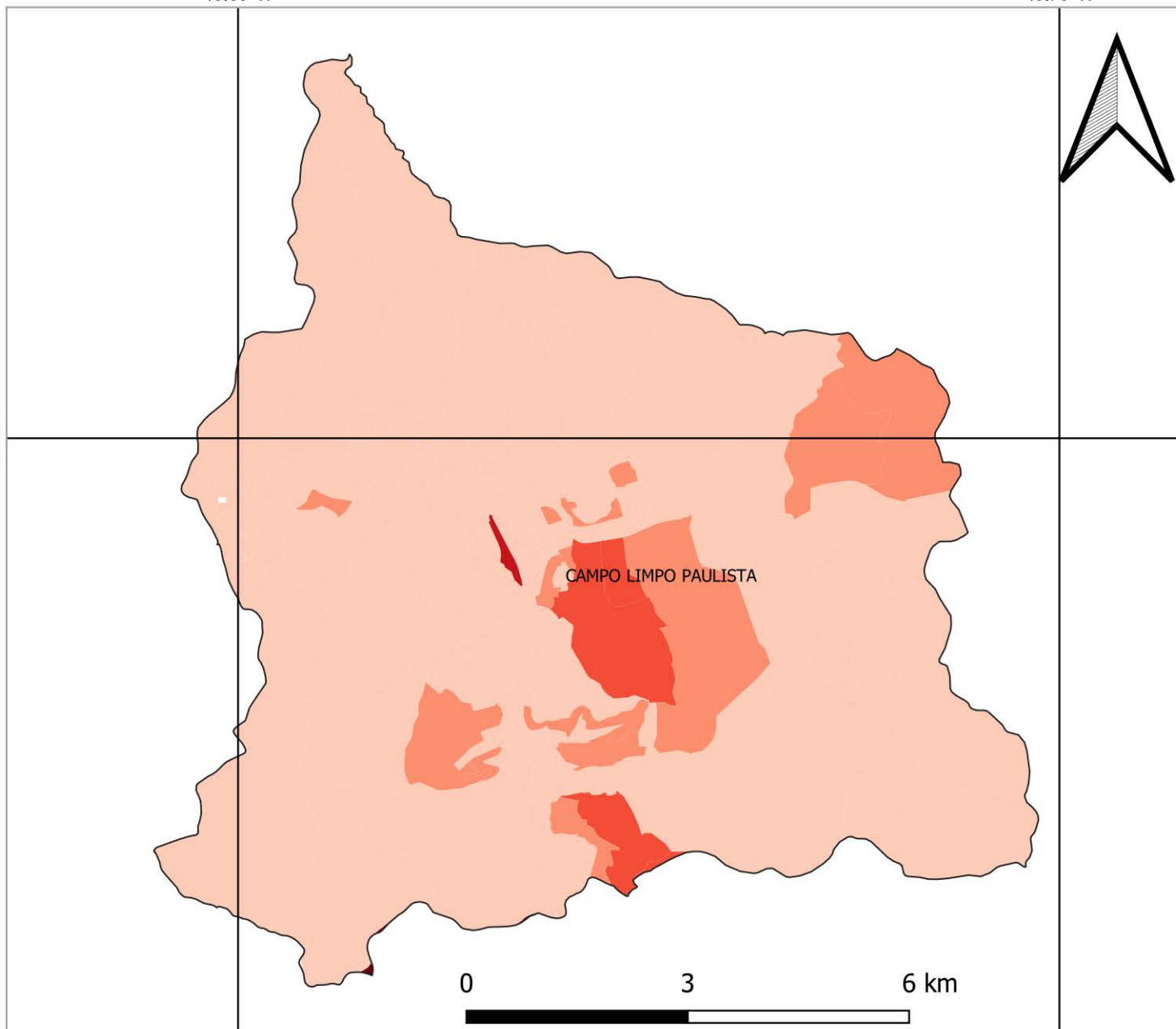
# NÚMERO DE FAMÍLIAS EM POBREZA E EXTREMA POBREZA MUNICÍPIO DE CAMPO LIMPO PAULISTA

46.80°W

46.70°W

23.20°S

23.20°S



46.80°W

46.70°W



## FONTES

SISTEMA DE COORDENADAS GEOGRÁFICAS  
DATUM: SIRGAS 2000, EPSG 4674  
FONTE DOS DADOS: IBGE

FAMÍLIAS EM POBREZA E EXTREMA POBREZA  
FONTE: CADÚNICO DE BENEFÍCIOS SOCIAIS/CECAD  
BASE: DEZ/2021

## TOTAL DE FAMÍLIAS EM POBREZA E EXTREMA POBREZA NOS SETORES CENSITÁRIOS



# NÚMERO DE FAMÍLIAS EM POBREZA E EXTREMA POBREZA MUNICÍPIO DE COSMÓPOLIS



## FONTES

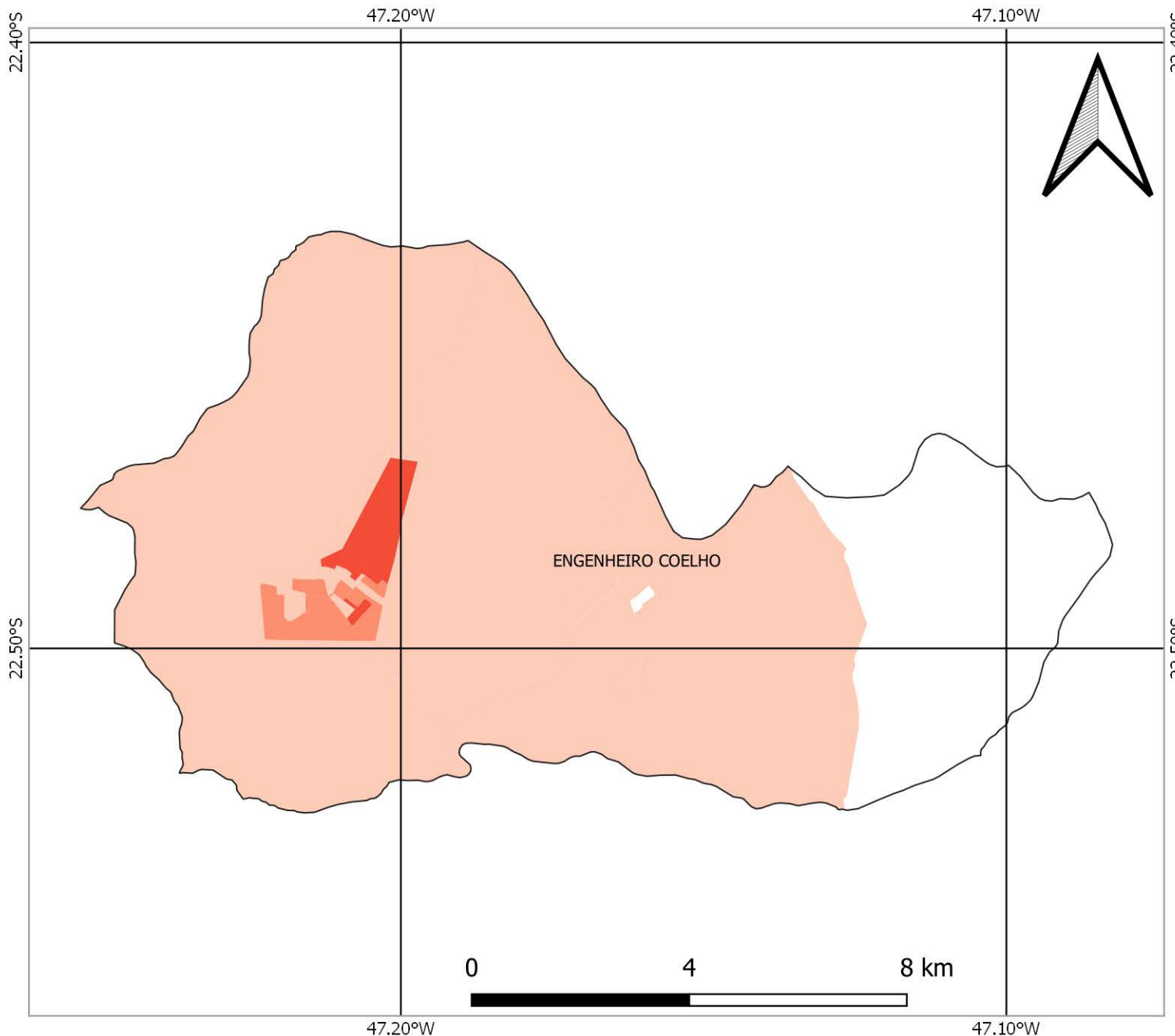
SISTEMA DE COORDENADAS GEOGRÁFICAS  
DATUM: SIRGAS 2000, EPSG 4674  
FONTE DOS DADOS: IBGE

FAMÍLIAS EM POBREZA E EXTREMA POBREZA  
FONTE: CADÚNICO DE BENEFÍCIOS SOCIAIS/CECAD  
BASE: DEZ/2021

## TOTAL DE FAMÍLIAS EM POBREZA E EXTREMA POBREZA NOS SETORES CENSITÁRIOS



# NÚMERO DE FAMÍLIAS EM POBREZA E EXTREMA POBREZA MUNICÍPIO DE ENGENHEIRO COELHO



## FONTES

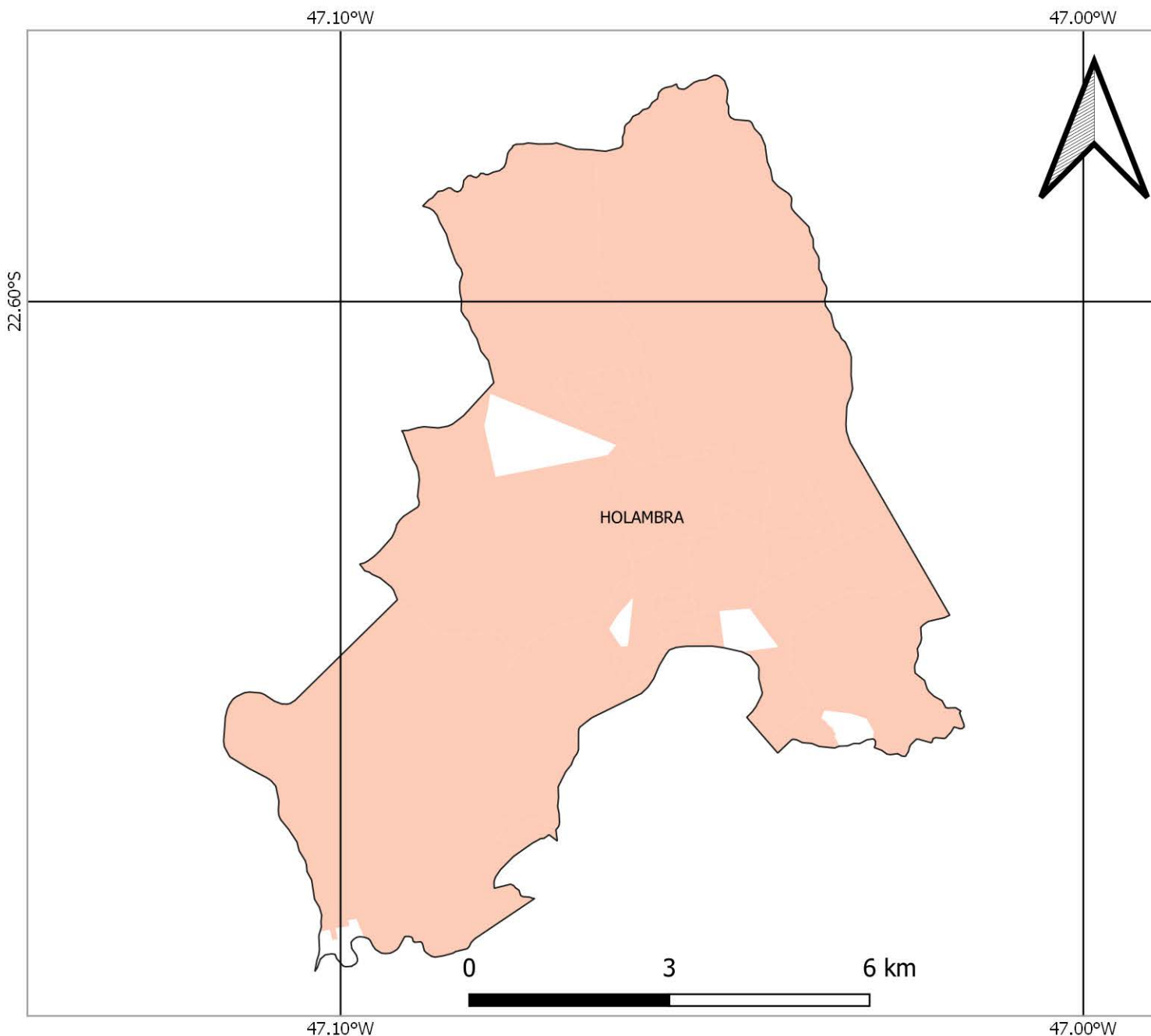
SISTEMA DE COORDENADAS GEOGRÁFICAS  
DATUM: SIRGAS 2000, EPSG 4674  
FONTE DOS DADOS: IBGE

FAMÍLIAS EM POBREZA E EXTREMA POBREZA  
FONTE: CADÚNICO DE BENEFÍCIOS SOCIAIS/CECAD  
BASE: DEZ/2021

## TOTAL DE FAMÍLIAS EM POBREZA E EXTREMA POBREZA NOS SETORES CENSITÁRIOS



# NÚMERO DE FAMÍLIAS EM POBREZA E EXTREMA POBREZA MUNICÍPIO DE HOLAMBRA



## FONTES

SISTEMA DE COORDENADAS GEOGRÁFICAS  
DATUM: SIRGAS 2000, EPSG 4674  
FONTE DOS DADOS: IBGE

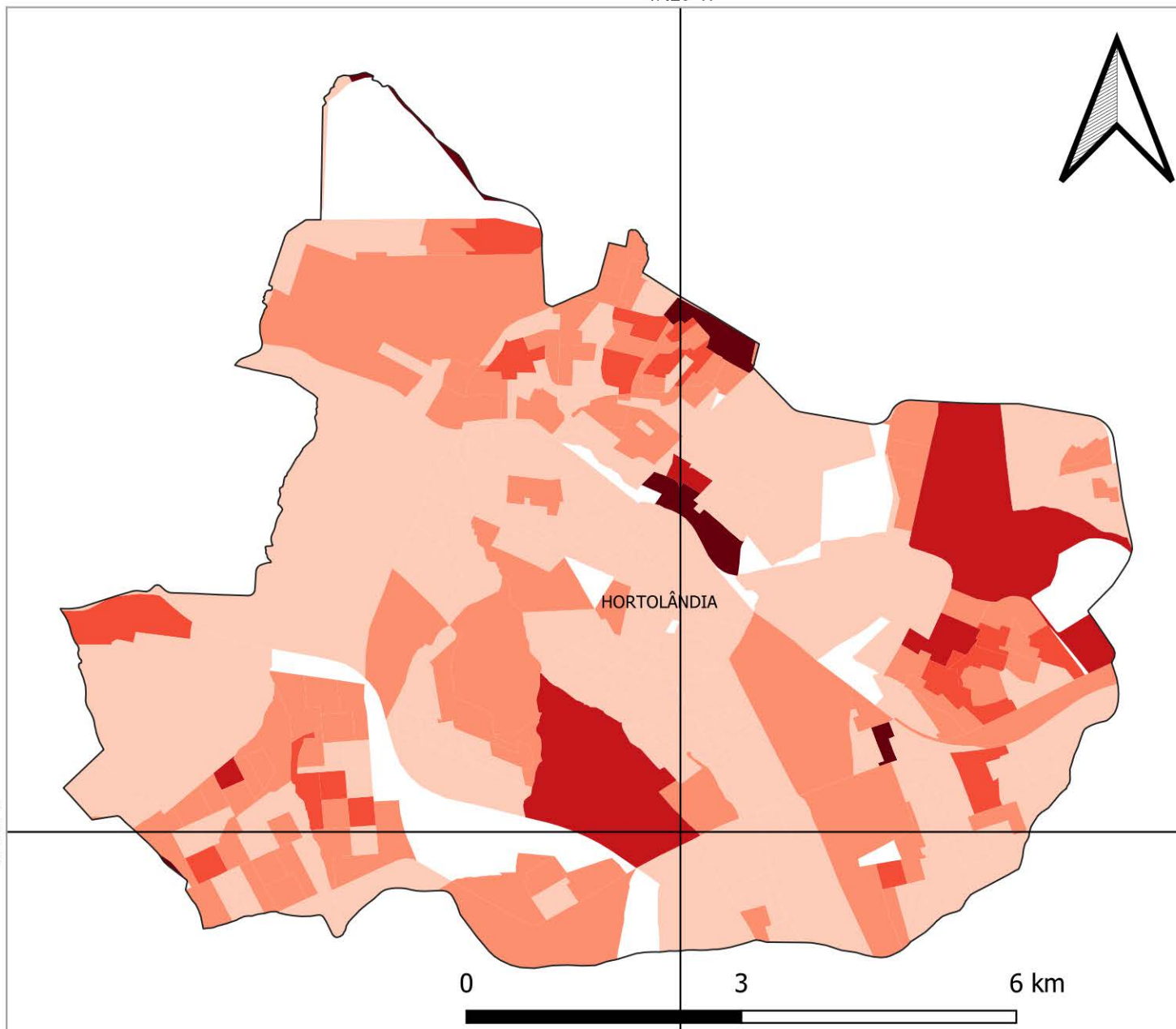
FAMÍLIAS EM POBREZA E EXTREMA POBREZA  
FONTE: CADÚNICO DE BENEFÍCIOS SOCIAIS/CECAD  
BASE: DEZ/2021

## TOTAL DE FAMÍLIAS EM POBREZA E EXTREMA POBREZA NOS SETORES CENSITÁRIOS



# NÚMERO DE FAMÍLIAS EM POBREZA E EXTREMA POBREZA MUNICÍPIO DE HORTOLÂNDIA

47.20°W



## FONTES

SISTEMA DE COORDENADAS GEOGRÁFICAS  
DATUM: SIRGAS 2000, EPSG 4674  
FONTE DOS DADOS: IBGE

FAMÍLIAS EM POBREZA E EXTREMA POBREZA  
FONTE: CADÚNICO DE BENEFÍCIOS SOCIAIS/CECAD  
BASE: DEZ/2021

## TOTAL DE FAMÍLIAS EM POBREZA E EXTREMA POBREZA NOS SETORES CENSITÁRIOS



22.90°S

22.90°S

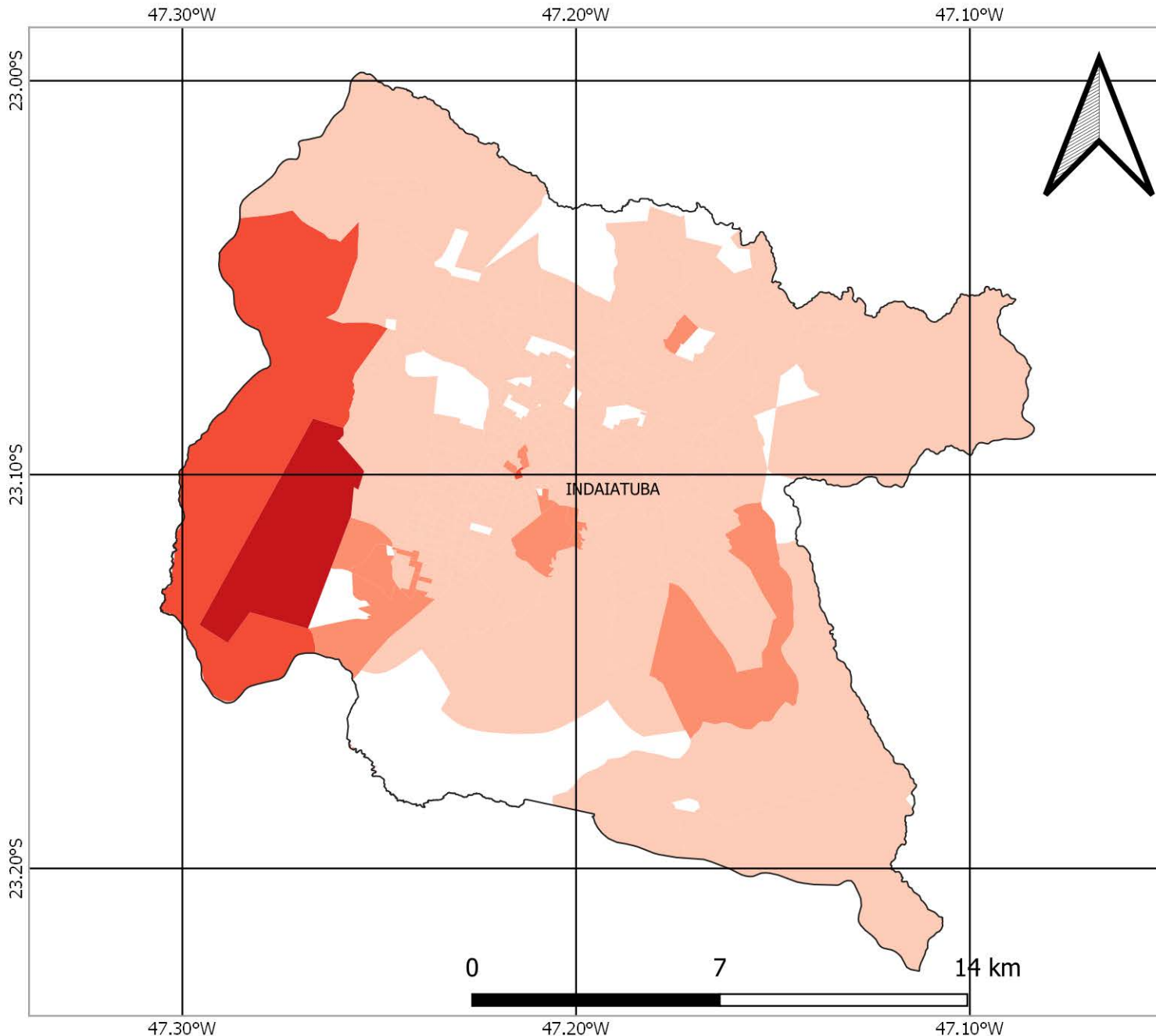
0

3

6 km

47.20°W

# NÚMERO DE FAMÍLIAS EM POBREZA E EXTREMA POBREZA MUNICÍPIO DE INDAIATUBA



## FONTES

SISTEMA DE COORDENADAS GEOGRÁFICAS  
DATUM: SIRGAS 2000, EPSG 4674  
FONTE DOS DADOS: IBGE

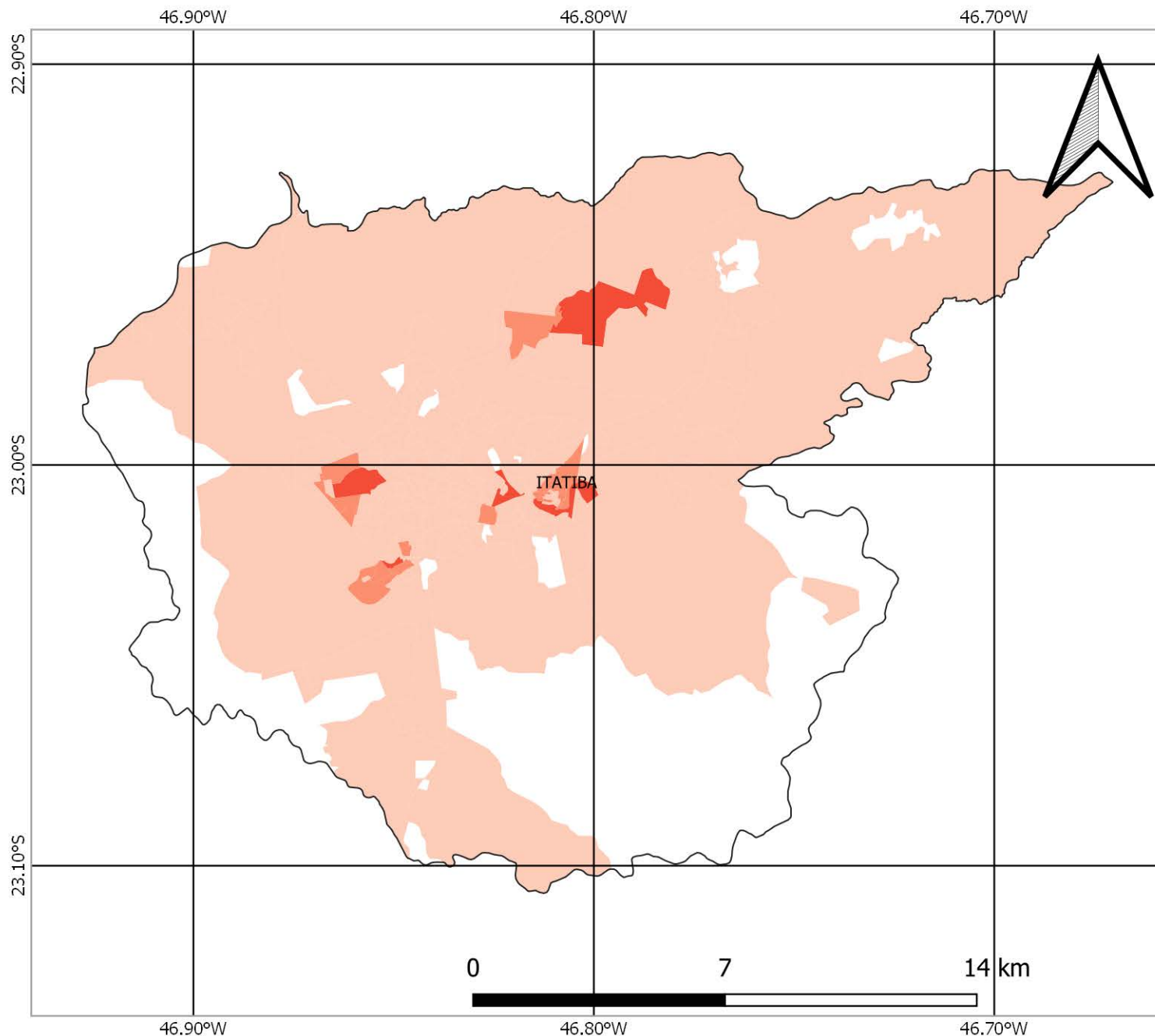
FAMÍLIAS EM POBREZA E EXTREMA POBREZA  
FONTE: CADÚNICO DE BENEFÍCIOS SOCIAIS/CECAD  
BASE: DEZ/2021

## TOTAL DE FAMÍLIAS EM POBREZA E EXTREMA POBREZA NOS SETORES CENSITÁRIOS





# NÚMERO DE FAMÍLIAS EM POBREZA E EXTREMA POBREZA MUNICÍPIO DE ITATIBA



## FONTES

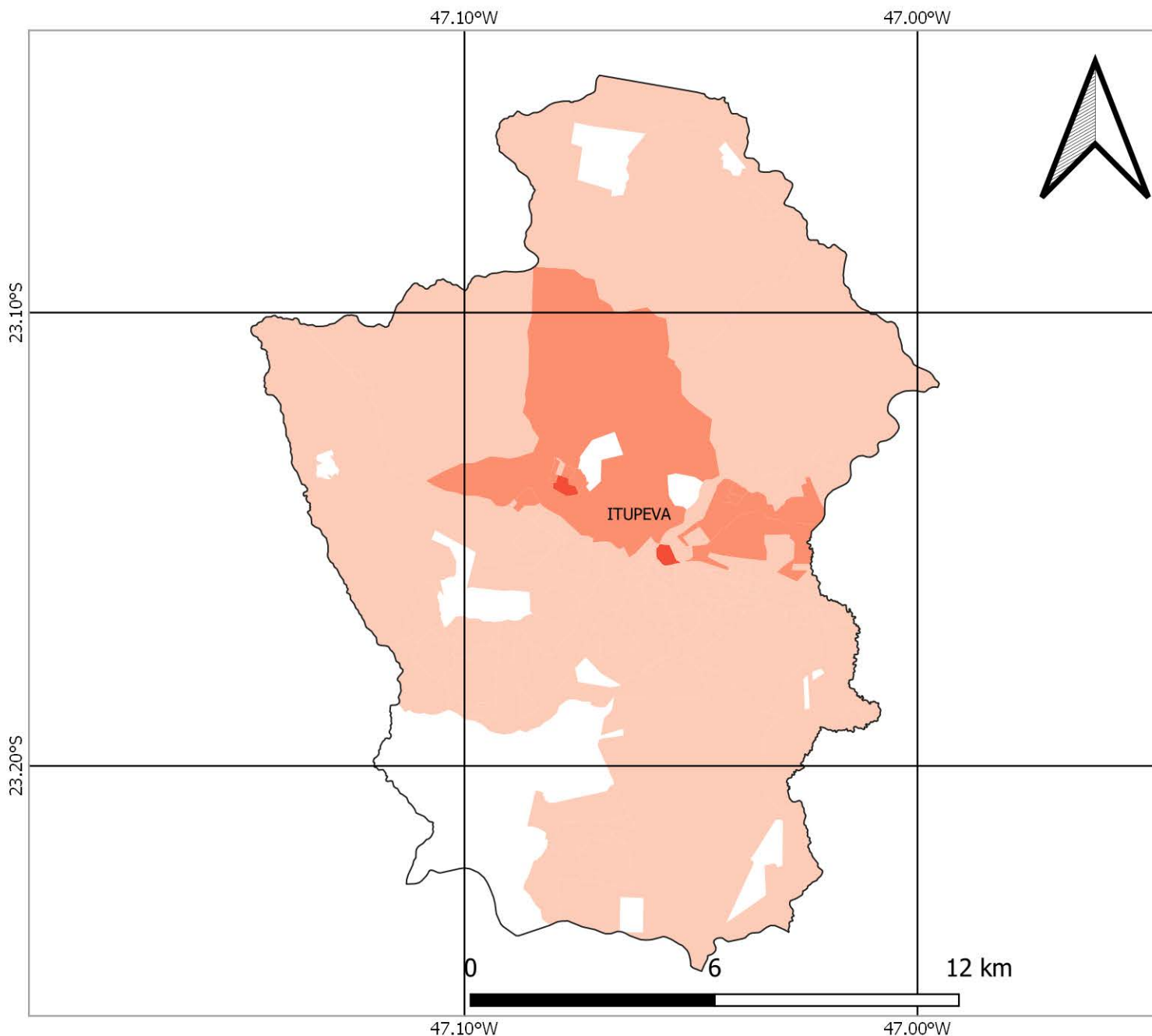
SISTEMA DE COORDENADAS GEOGRÁFICAS  
DATUM: SIRGAS 2000, EPSG 4674  
FONTE DOS DADOS: IBGE

FAMÍLIAS EM POBREZA E EXTREMA POBREZA  
FONTE: CADÚNICO DE BENEFÍCIOS SOCIAIS/CECAD  
BASE: DEZ/2021

## TOTAL DE FAMÍLIAS EM POBREZA E EXTREMA POBREZA NOS SETORES CENSITÁRIOS



# NÚMERO DE FAMÍLIAS EM POBREZA E EXTREMA POBREZA MUNICÍPIO DE ITUPEVA



## FONTES

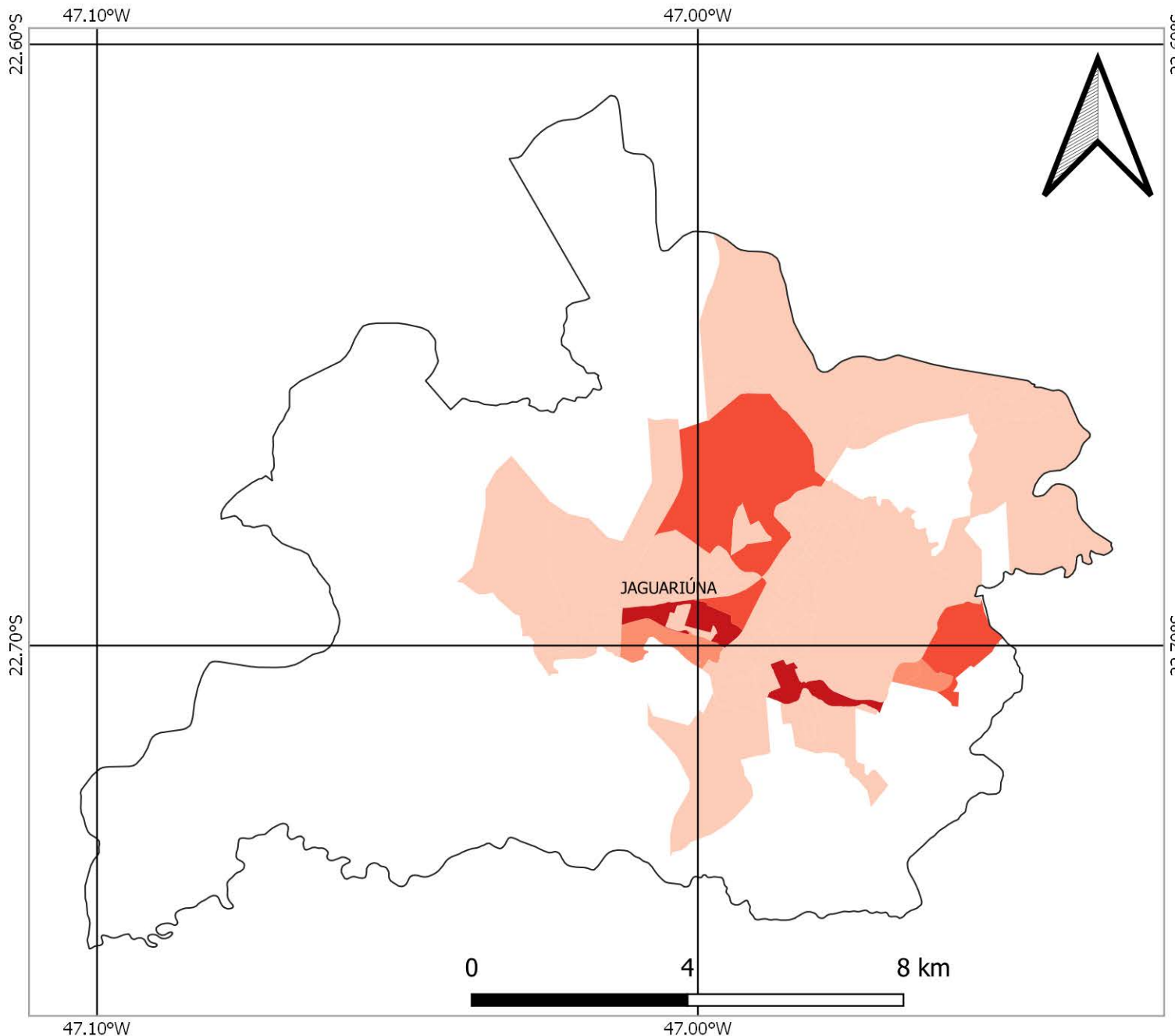
SISTEMA DE COORDENADAS GEOGRÁFICAS  
DATUM: SIRGAS 2000, EPSG 4674  
FONTE DOS DADOS: IBGE

FAMÍLIAS EM POBREZA E EXTREMA POBREZA  
FONTE: CADÚNICO DE BENEFÍCIOS SOCIAIS/CECAD  
BASE: DEZ/2021

## TOTAL DE FAMÍLIAS EM POBREZA E EXTREMA POBREZA NOS SETORES CENSITÁRIOS



# NÚMERO DE FAMÍLIAS EM POBREZA E EXTREMA POBREZA MUNICÍPIO DE JAGUARIÚNA



## FONTES

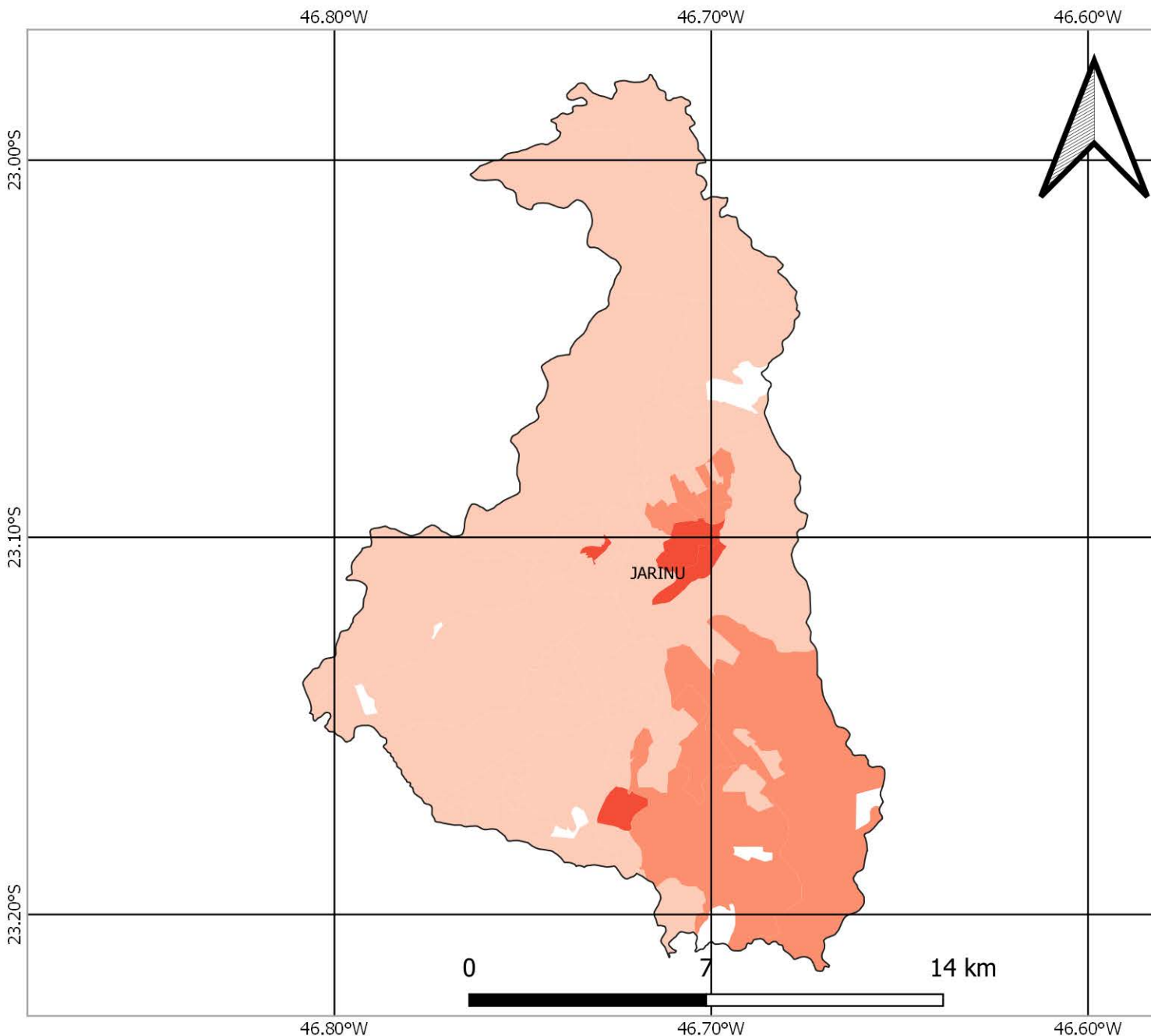
SISTEMA DE COORDENADAS GEOGRÁFICAS  
DATUM: SIRGAS 2000, EPSG 4674  
FONTE DOS DADOS: IBGE

FAMÍLIAS EM POBREZA E EXTREMA POBREZA  
FONTE: CADÚNICO DE BENEFÍCIOS SOCIAIS/CECAD  
BASE: DEZ/2021

## TOTAL DE FAMÍLIAS EM POBREZA E EXTREMA POBREZA NOS SETORES CENSITÁRIOS



# NÚMERO DE FAMÍLIAS EM POBREZA E EXTREMA POBREZA MUNICÍPIO DE JARINU



## FONTES

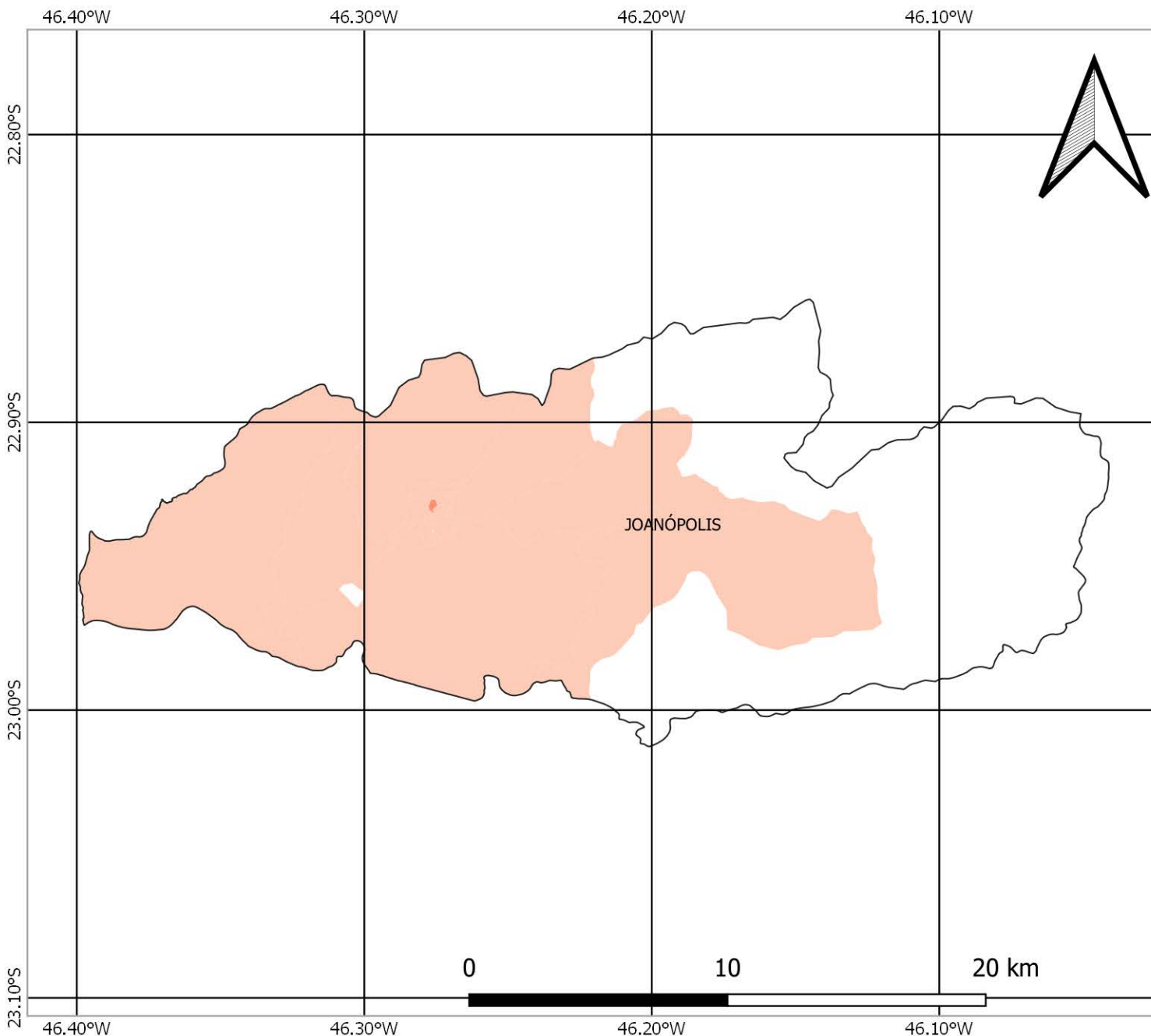
SISTEMA DE COORDENADAS GEOGRÁFICAS  
DATUM: SIRGAS 2000, EPSG 4674  
FONTE DOS DADOS: IBGE

FAMÍLIAS EM POBREZA E EXTREMA POBREZA  
FONTE: CADÚNICO DE BENEFÍCIOS SOCIAIS/CECAD  
BASE: DEZ/2021

## TOTAL DE FAMÍLIAS EM POBREZA E EXTREMA POBREZA NOS SETORES CENSITÁRIOS



# NÚMERO DE FAMÍLIAS EM POBREZA E EXTREMA POBREZA MUNICÍPIO DE JOANÓPOLIS



## FONTES

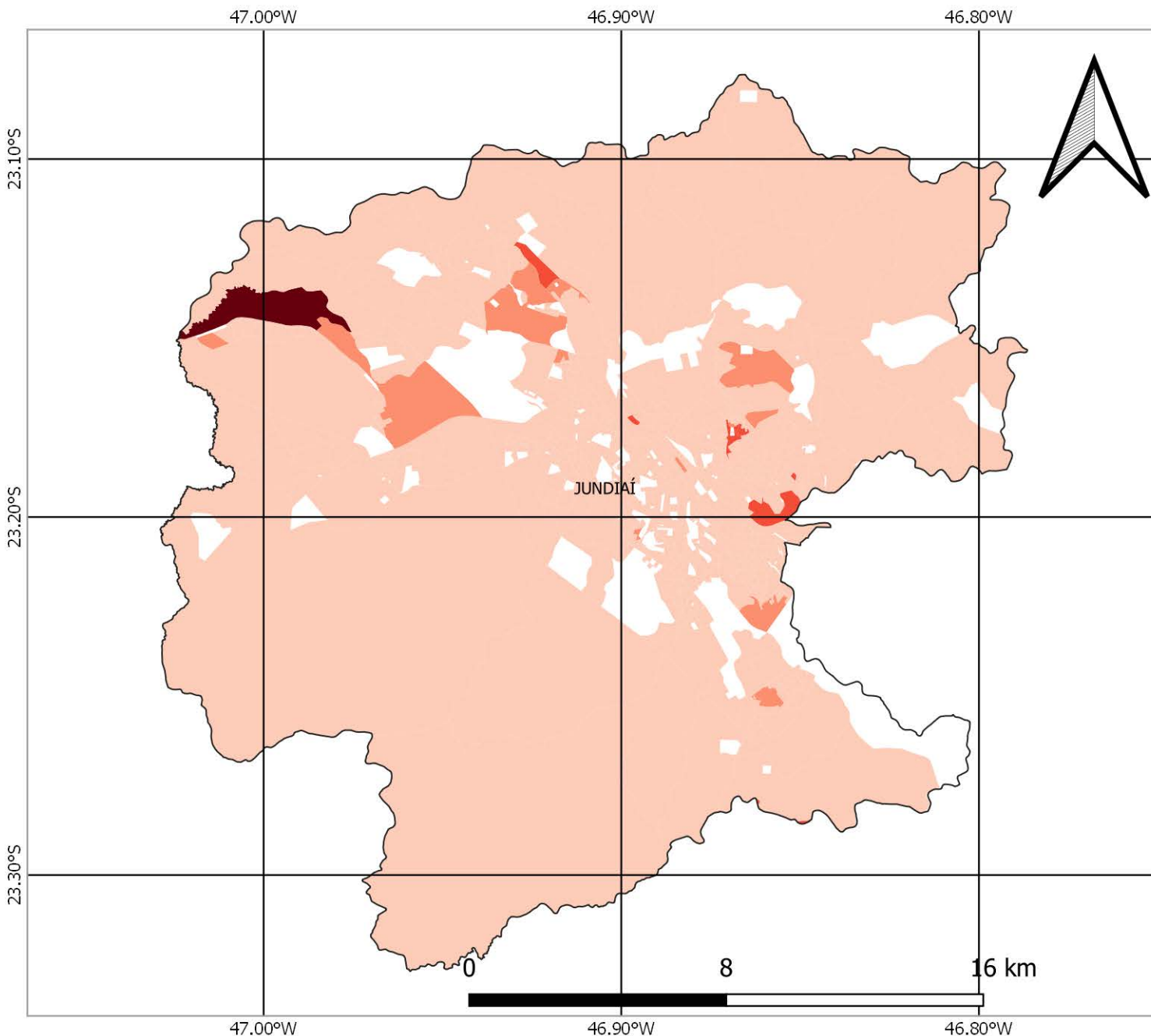
SISTEMA DE COORDENADAS GEOGRÁFICAS  
DATUM: SIRGAS 2000, EPSG 4674  
FONTE DOS DADOS: IBGE

FAMÍLIAS EM POBREZA E EXTREMA POBREZA  
FONTE: CADÚNICO DE BENEFÍCIOS SOCIAIS/CECAD  
BASE: DEZ/2021

## TOTAL DE FAMÍLIAS EM POBREZA E EXTREMA POBREZA NOS SETORES CENSITÁRIOS



# NÚMERO DE FAMÍLIAS EM POBREZA E EXTREMA POBREZA MUNICÍPIO DE JUNDIAÍ



## FONTES

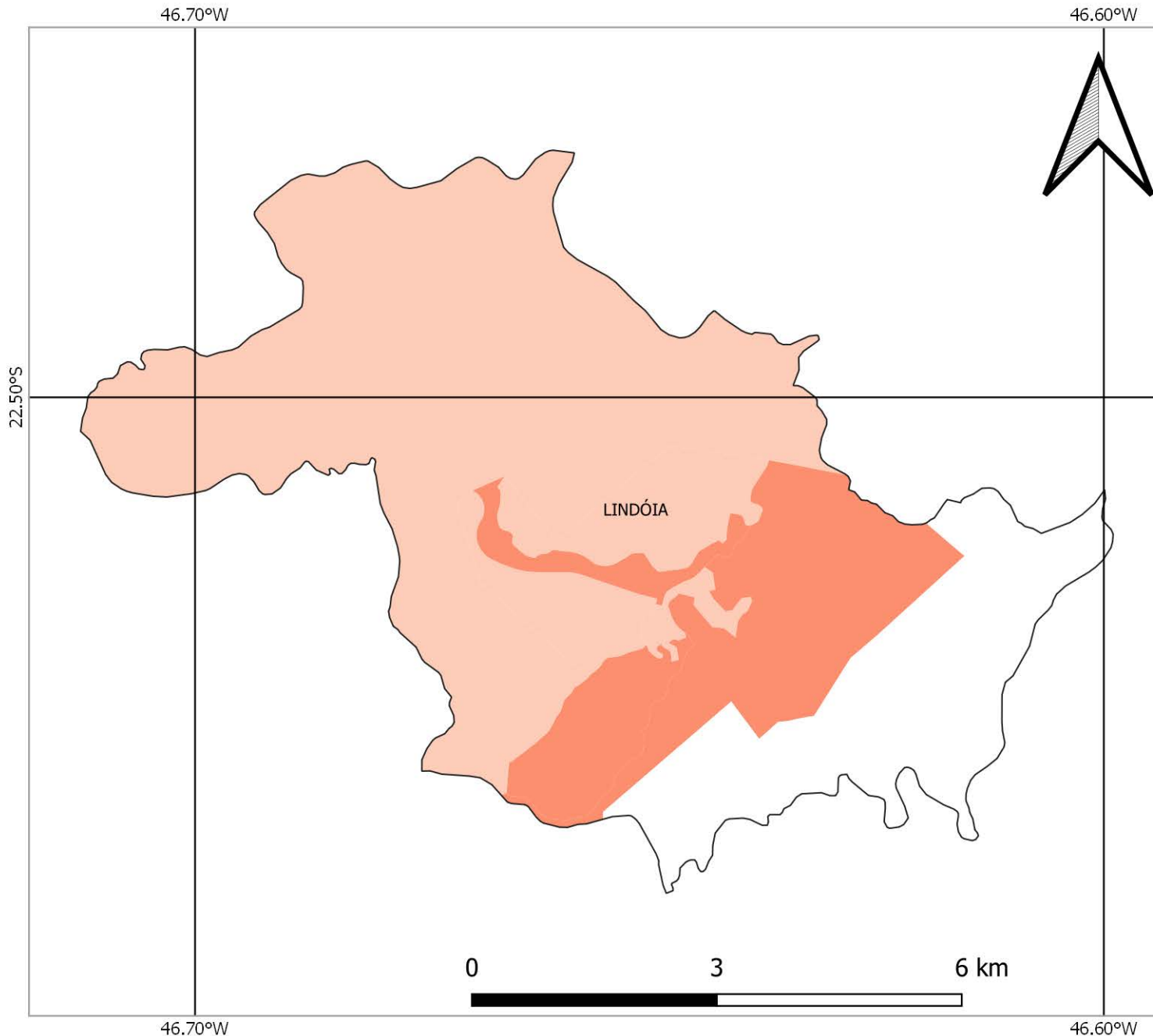
SISTEMA DE COORDENADAS GEOGRÁFICAS  
DATUM: SIRGAS 2000, EPSG 4674  
FONTE DOS DADOS: IBGE

FAMÍLIAS EM POBREZA E EXTREMA POBREZA  
FONTE: CADÚNICO DE BENEFÍCIOS SOCIAIS/CECAD  
BASE: DEZ/2021

## TOTAL DE FAMÍLIAS EM POBREZA E EXTREMA POBREZA NOS SETORES CENSITÁRIOS



# NÚMERO DE FAMÍLIAS EM POBREZA E EXTREMA POBREZA MUNICÍPIO DE LINDÓIA



## FONTES

SISTEMA DE COORDENADAS GEOGRÁFICAS  
DATUM: SIRGAS 2000, EPSG 4674  
FONTE DOS DADOS: IBGE

FAMÍLIAS EM POBREZA E EXTREMA POBREZA  
FONTE: CADÚNICO DE BENEFÍCIOS SOCIAIS/CECAD  
BASE: DEZ/2021

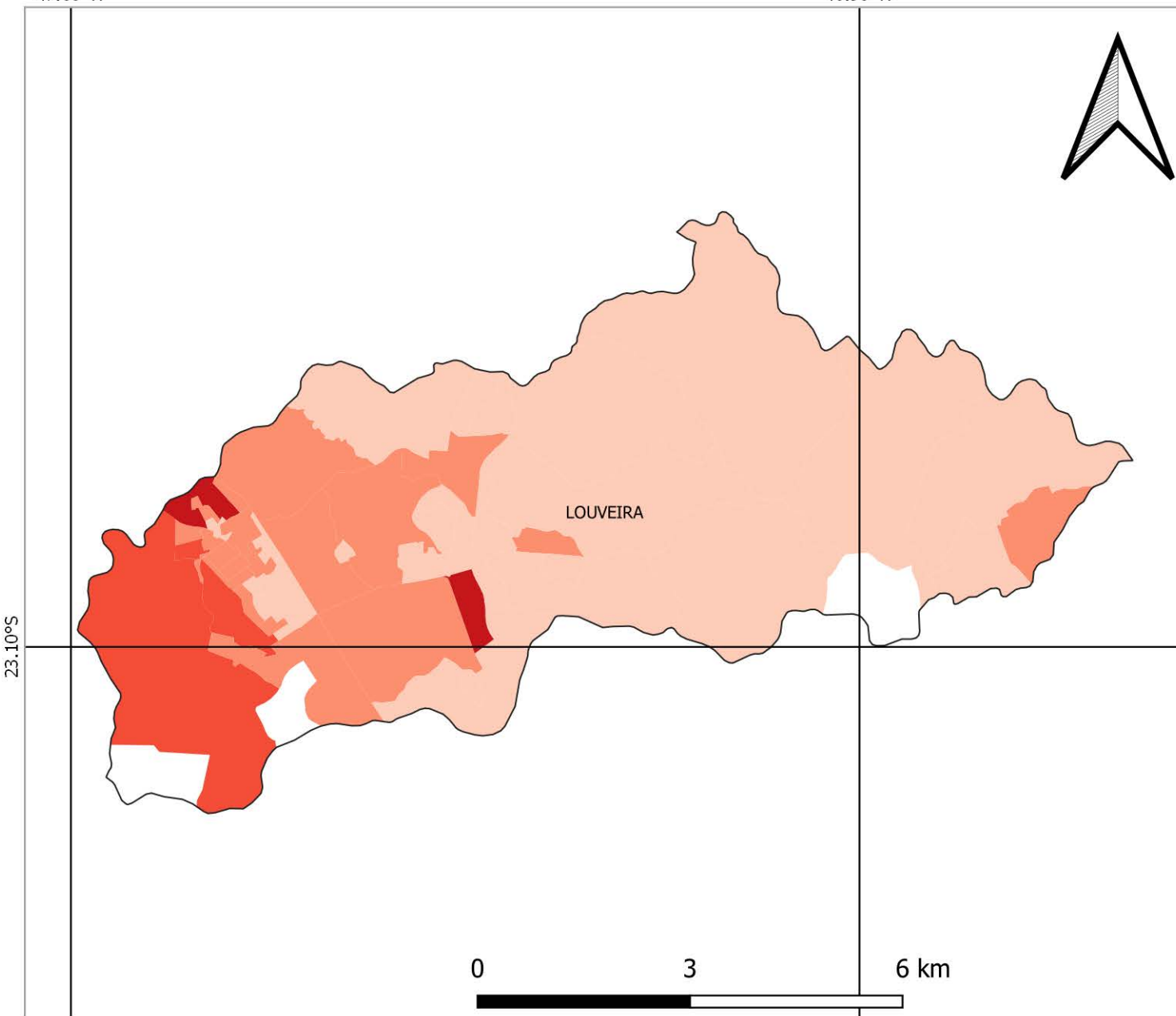
## TOTAL DE FAMÍLIAS EM POBREZA E EXTREMA POBREZA NOS SETORES CENSITÁRIOS



# NÚMERO DE FAMÍLIAS EM POBREZA E EXTREMA POBREZA MUNICÍPIO DE LOUVEIRA

47.00°W

46.90°W



23.10°S

23.10°S



47.00°W

46.90°W



## FONTES

SISTEMA DE COORDENADAS GEOGRÁFICAS  
DATUM: SIRGAS 2000, EPSG 4674  
FONTE DOS DADOS: IBGE

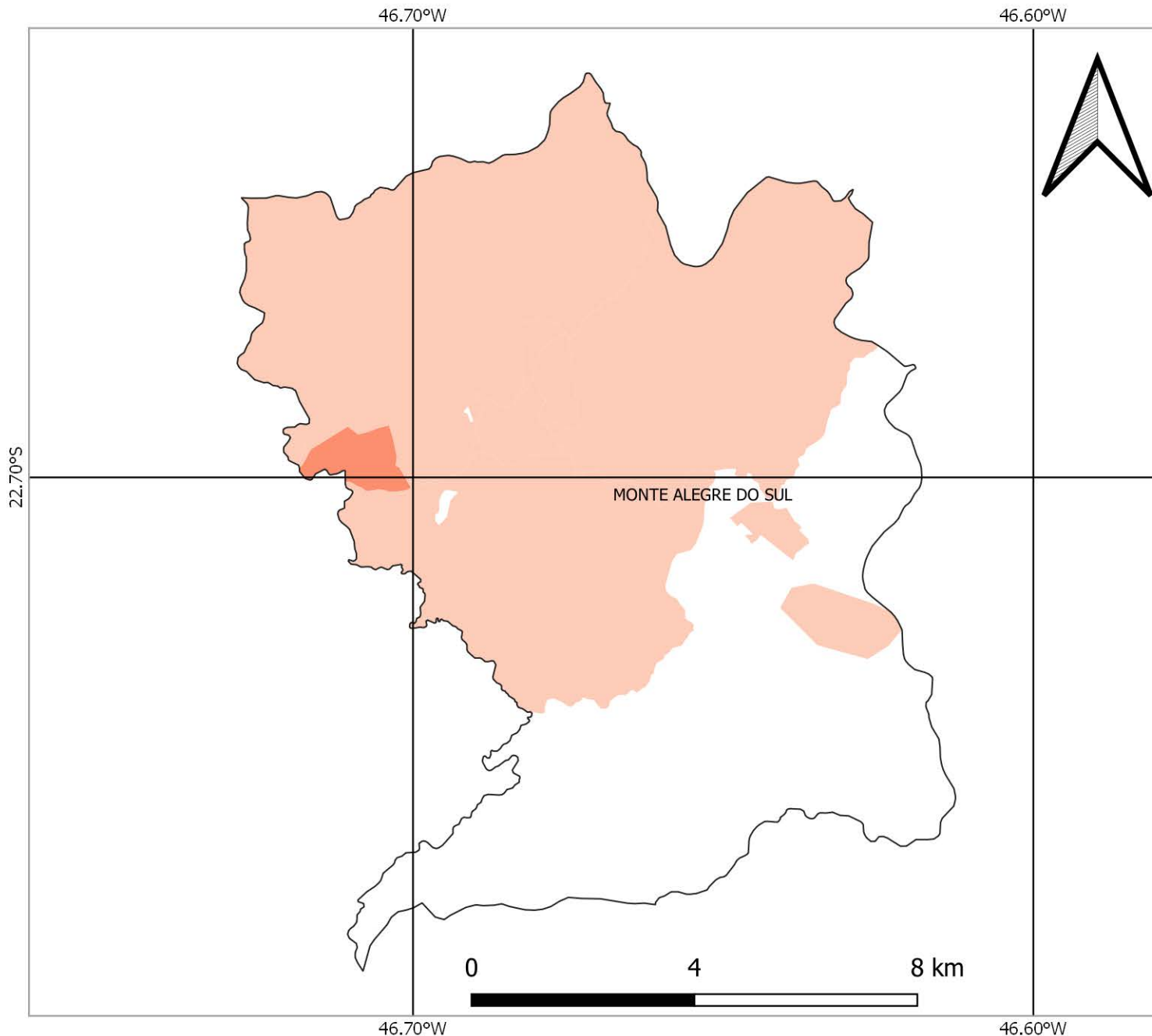
FAMÍLIAS EM POBREZA E EXTREMA POBREZA  
FONTE: CADÚNICO DE BENEFÍCIOS SOCIAIS/CECAD  
BASE: DEZ/2021

## TOTAL DE FAMÍLIAS EM POBREZA E EXTREMA POBREZA NOS SETORES CENSITÁRIOS

-  S/I
-  1 - 50
-  51 - 100
-  101 - 200
-  201 - 300
-  Acima de 300



# NÚMERO DE FAMÍLIAS EM POBREZA E EXTREMA POBREZA MUNICÍPIO DE MONTE ALEGRE DO SUL



## FONTES

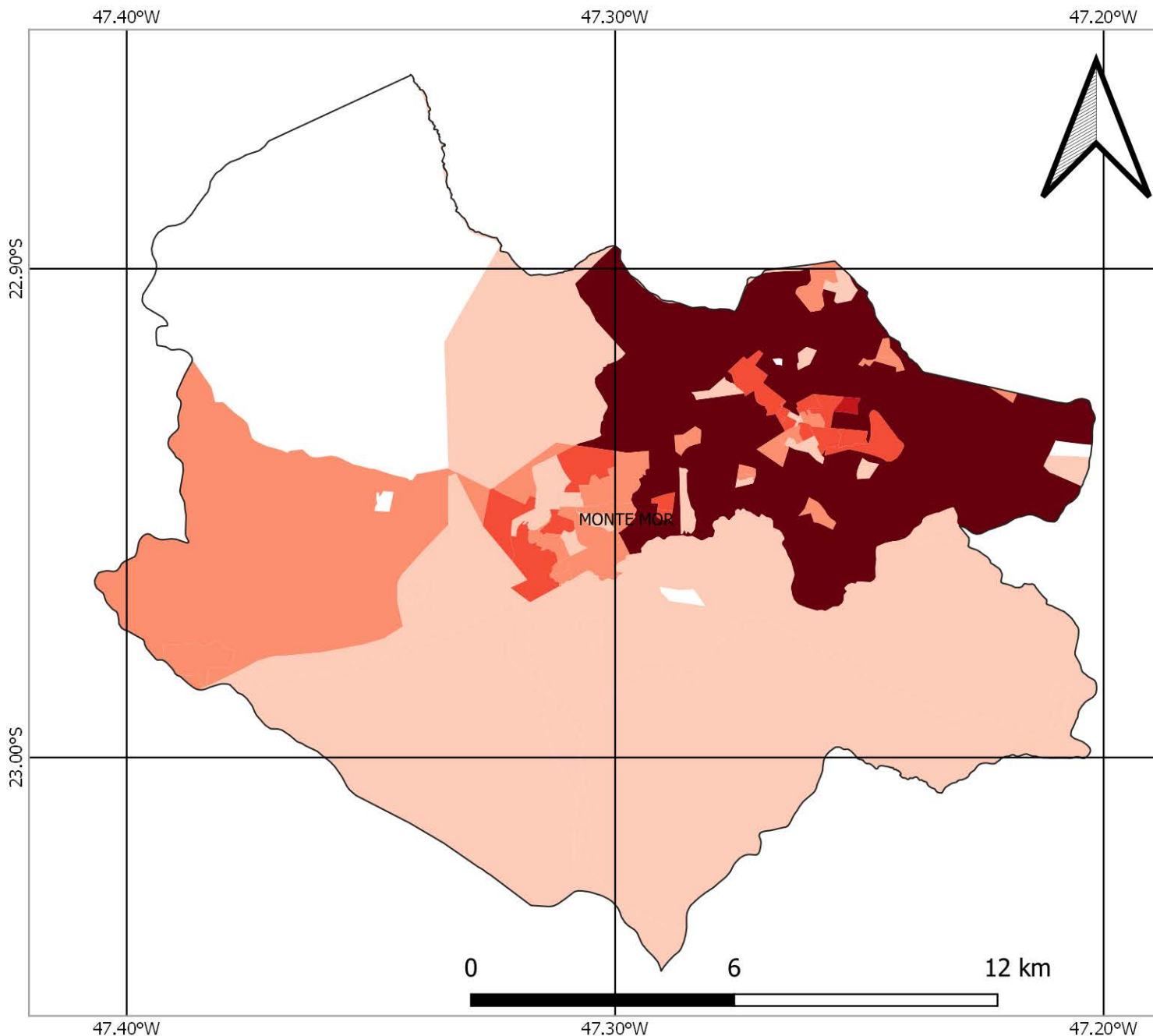
SISTEMA DE COORDENADAS GEOGRÁFICAS  
DATUM: SIRGAS 2000, EPSG 4674  
FONTE DOS DADOS: IBGE

FAMÍLIAS EM POBREZA E EXTREMA POBREZA  
FONTE: CADÚNICO DE BENEFÍCIOS SOCIAIS/CECAD  
BASE: DEZ/2021

## TOTAL DE FAMÍLIAS EM POBREZA E EXTREMA POBREZA NOS SETORES CENSITÁRIOS



# NÚMERO DE FAMÍLIAS EM POBREZA E EXTREMA POBREZA MUNICÍPIO DE MONTE MOR



## FONTES

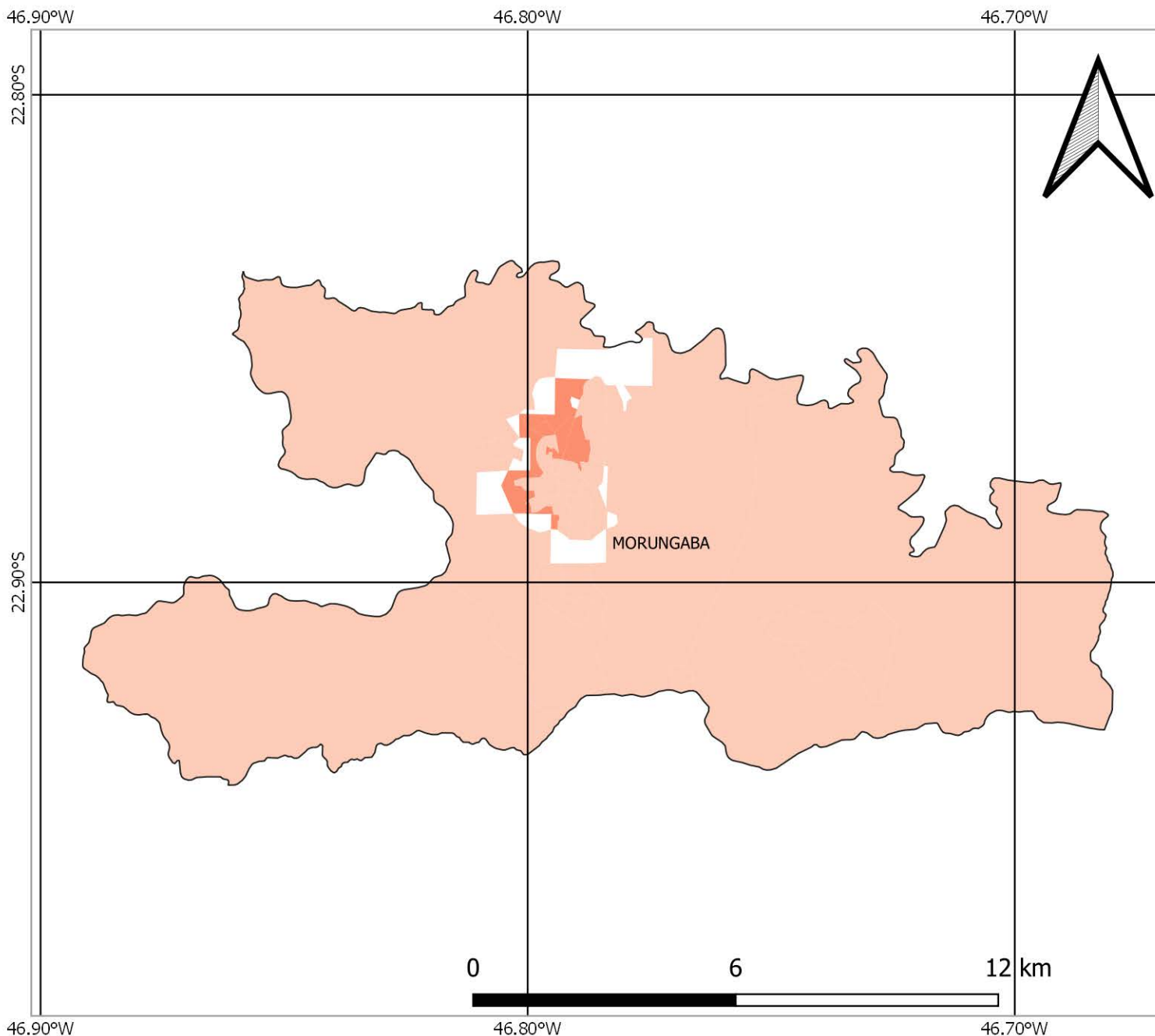
SISTEMA DE COORDENADAS GEOGRÁFICAS  
DATUM: SIRGAS 2000, EPSG 4674  
FONTE DOS DADOS: IBGE

FAMÍLIAS EM POBREZA E EXTREMA POBREZA  
FONTE: CADÚNICO DE BENEFÍCIOS SOCIAIS/CECAD  
BASE: DEZ/2021

## TOTAL DE FAMÍLIAS EM POBREZA E EXTREMA POBREZA NOS SETORES CENSITÁRIOS

-  S/I
-  1 - 50
-  51 - 100
-  101 - 200
-  201 - 300
-  Acima de 300

# NÚMERO DE FAMÍLIAS EM POBREZA E EXTREMA POBREZA MUNICÍPIO DE MORUNGABA



## FONTES

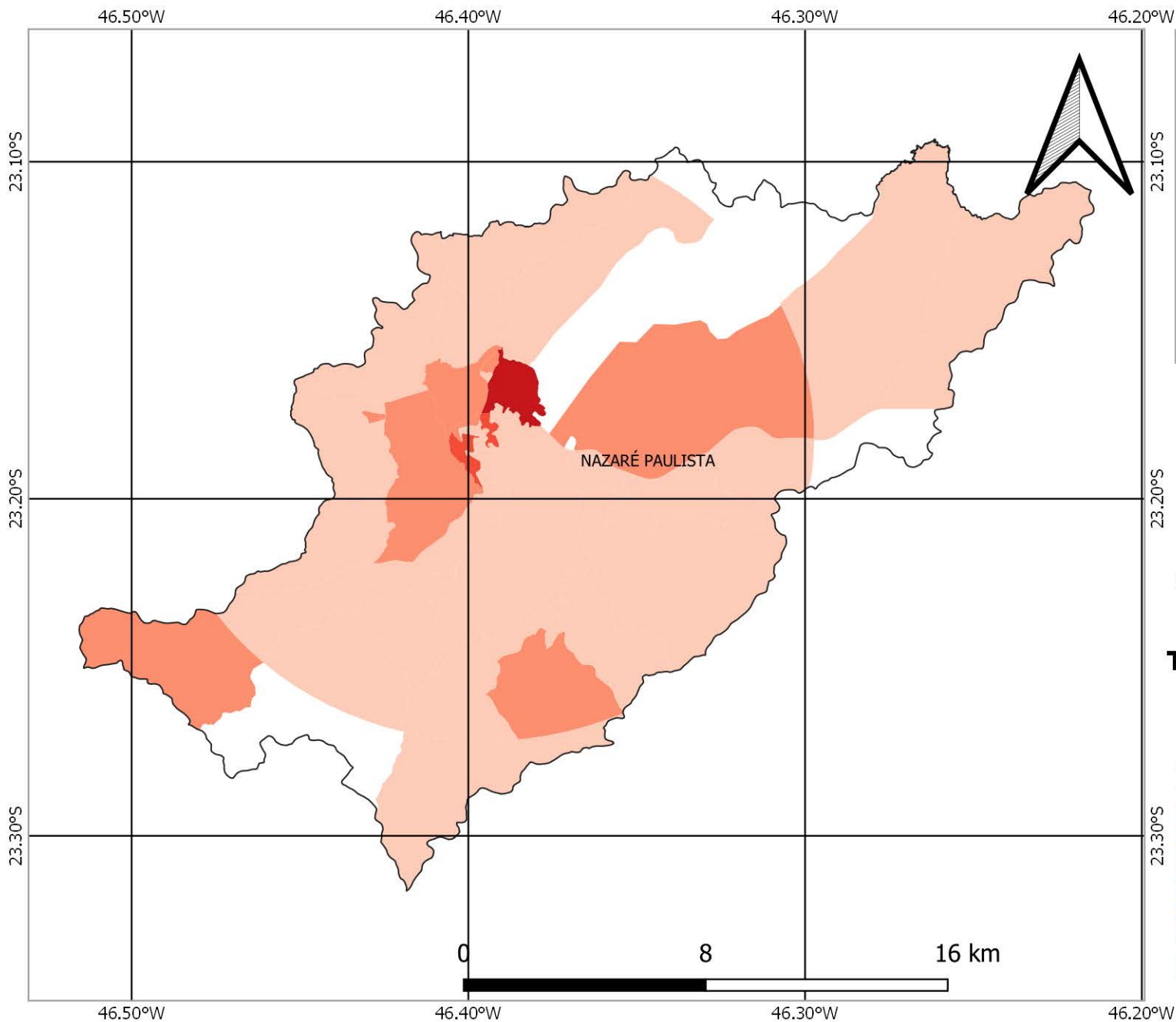
SISTEMA DE COORDENADAS GEOGRÁFICAS  
DATUM: SIRGAS 2000, EPSG 4674  
FONTE DOS DADOS: IBGE

FAMÍLIAS EM POBREZA E EXTREMA POBREZA  
FONTE: CADÚNICO DE BENEFÍCIOS SOCIAIS/CECAD  
BASE: DEZ/2021

## TOTAL DE FAMÍLIAS EM POBREZA E EXTREMA POBREZA NOS SETORES CENSITÁRIOS



# NÚMERO DE FAMÍLIAS EM POBREZA E EXTREMA POBREZA MUNICÍPIO DE NAZARÉ PAULISTA



## FONTES

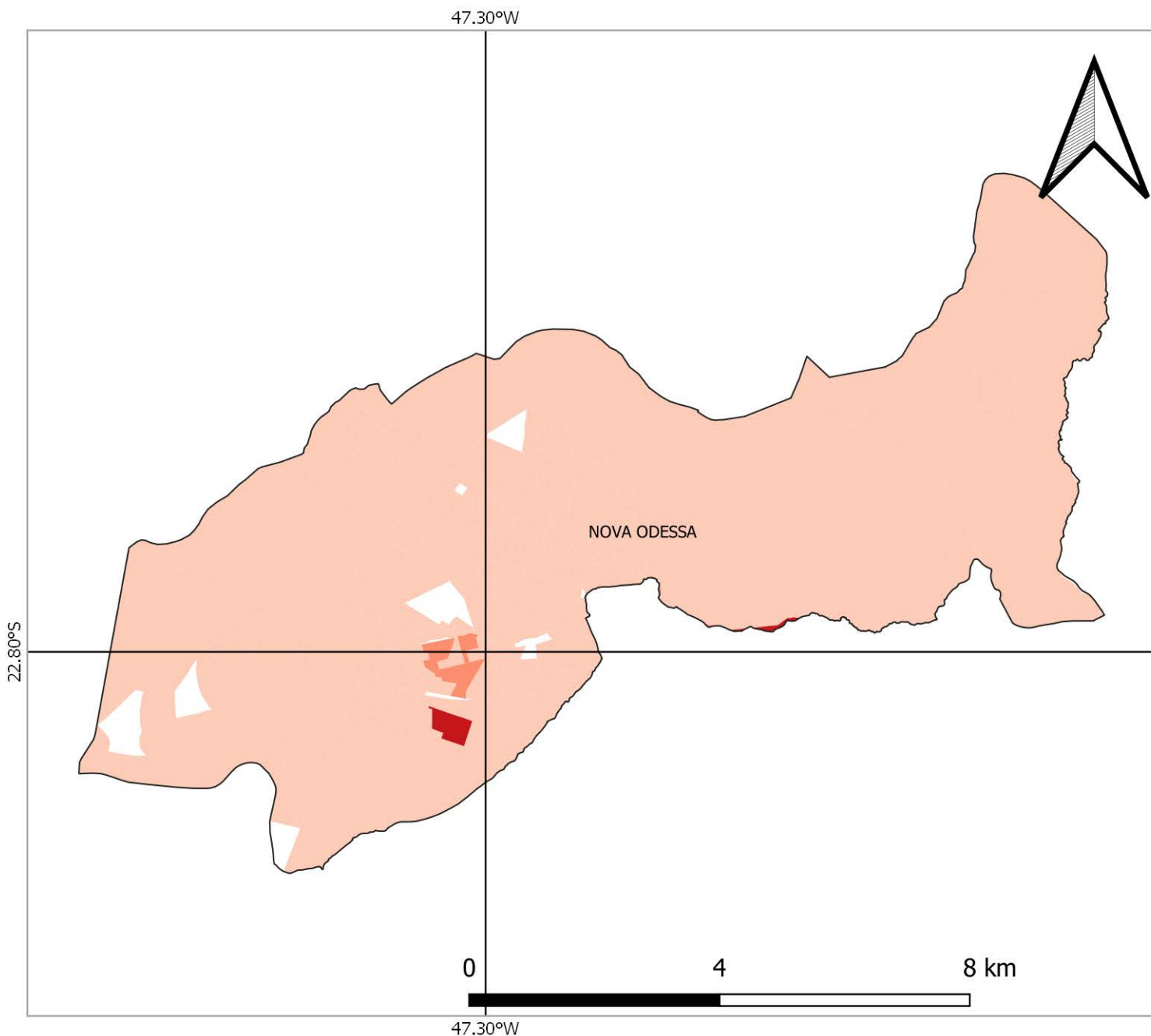
SISTEMA DE COORDENADAS GEOGRÁFICAS  
DATUM: SIRGAS 2000, EPSG 4674  
FONTE DOS DADOS: IBGE

FAMÍLIAS EM POBREZA E EXTREMA POBREZA  
FONTE: CADÚNICO DE BENEFÍCIOS SOCIAIS/CECAD  
BASE: DEZ/2021

## TOTAL DE FAMÍLIAS EM POBREZA E EXTREMA POBREZA NOS SETORES CENSITÁRIOS



# NÚMERO DE FAMÍLIAS EM POBREZA E EXTREMA POBREZA MUNICÍPIO DE NOVA ODESSA



## FONTES

SISTEMA DE COORDENADAS GEOGRÁFICAS  
DATUM: SIRGAS 2000, EPSG 4674  
FONTE DOS DADOS: IBGE

FAMÍLIAS EM POBREZA E EXTREMA POBREZA  
FONTE: CADÚNICO DE BENEFÍCIOS SOCIAIS/CECAD  
BASE: DEZ/2021

## TOTAL DE FAMÍLIAS EM POBREZA E EXTREMA POBREZA NOS SETORES CENSITÁRIOS



# NÚMERO DE FAMÍLIAS EM POBREZA E EXTREMA POBREZA MUNICÍPIO DE PAULÍNIA

47.20°W

47.10°W

22.70°S

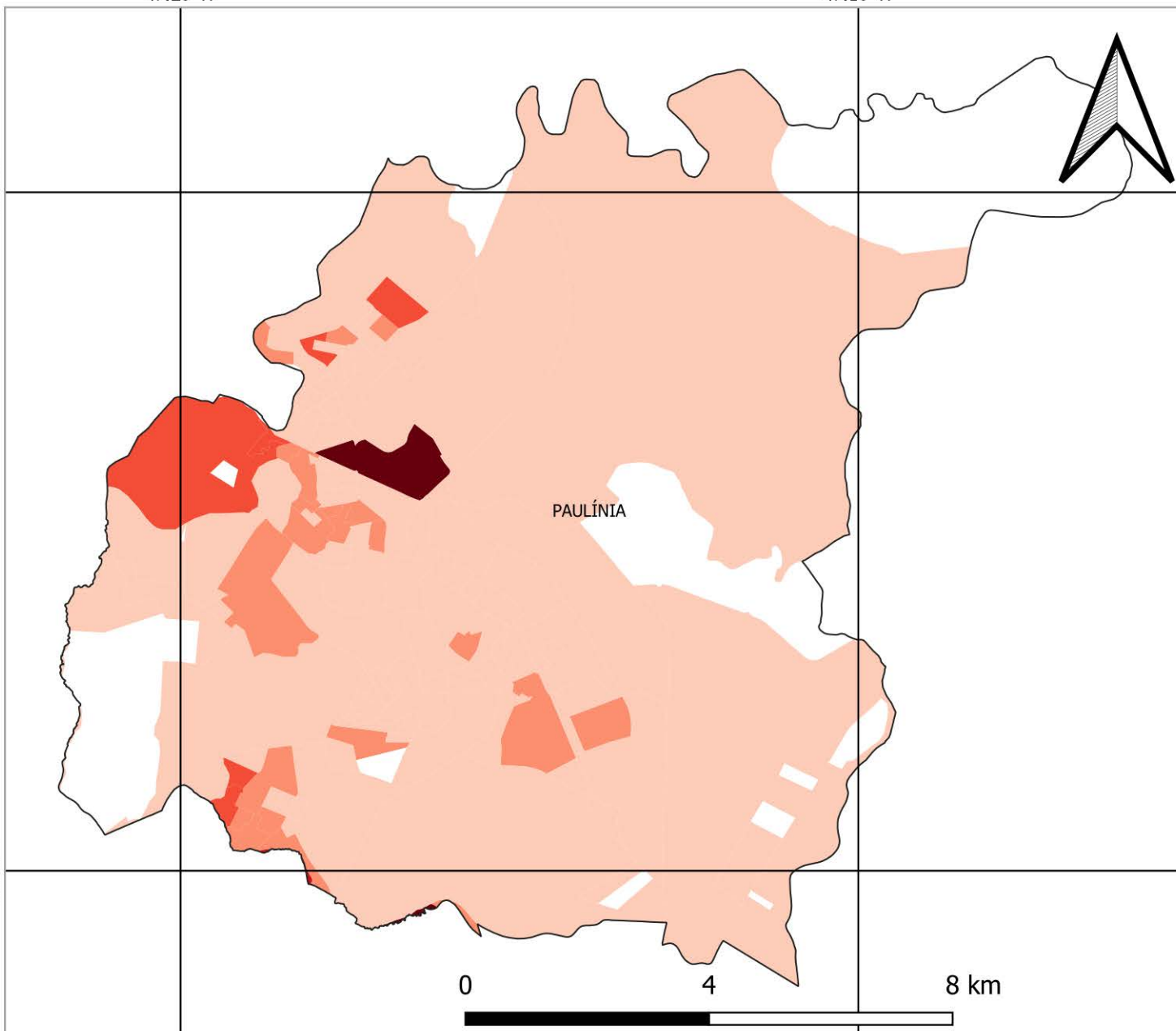
22.70°S

22.80°S

22.80°S

47.20°W

47.10°W



## FONTES

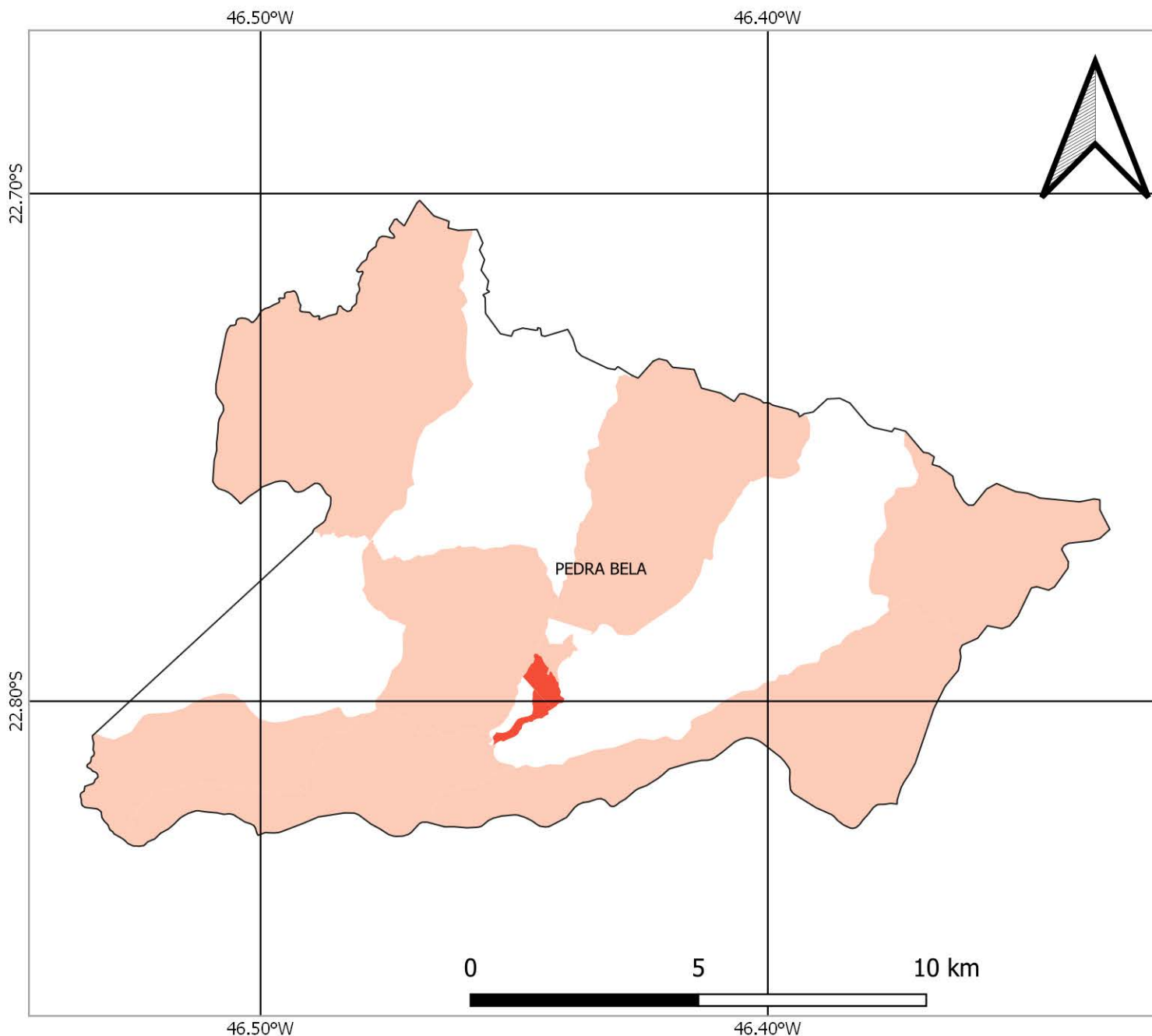
SISTEMA DE COORDENADAS GEOGRÁFICAS  
DATUM: SIRGAS 2000, EPSG 4674  
FONTE DOS DADOS: IBGE

FAMÍLIAS EM POBREZA E EXTREMA POBREZA  
FONTE: CADÚNICO DE BENEFÍCIOS SOCIAIS/CECAD  
BASE: DEZ/2021

## TOTAL DE FAMÍLIAS EM POBREZA E EXTREMA POBREZA NOS SETORES CENSITÁRIOS



# NÚMERO DE FAMÍLIAS EM POBREZA E EXTREMA POBREZA MUNICÍPIO DE PEDRA BELA



## FONTES

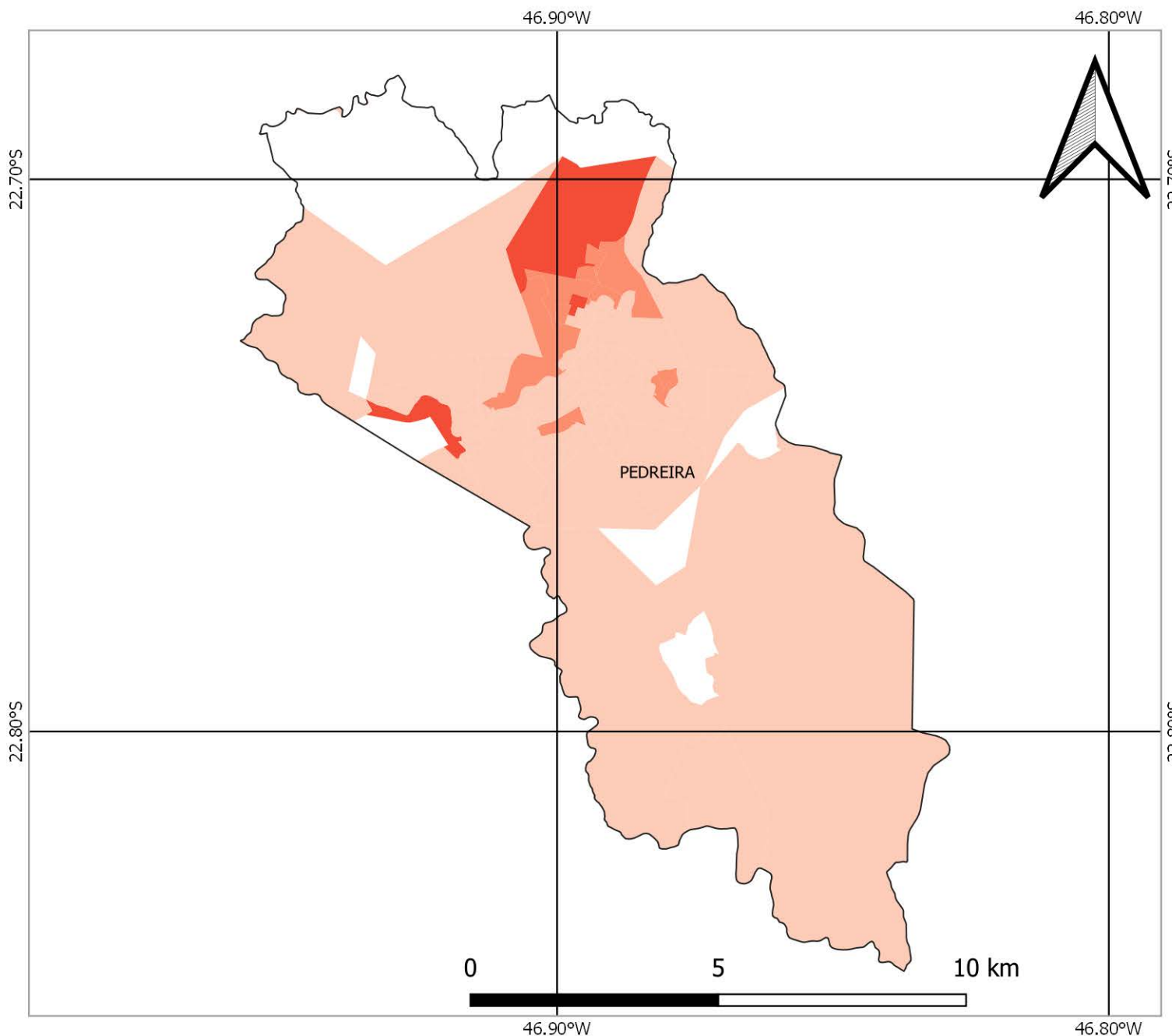
SISTEMA DE COORDENADAS GEOGRÁFICAS  
DATUM: SIRGAS 2000, EPSG 4674  
FONTE DOS DADOS: IBGE

FAMÍLIAS EM POBREZA E EXTREMA POBREZA  
FONTE: CADÚNICO DE BENEFÍCIOS SOCIAIS/CECAD  
BASE: DEZ/2021

## TOTAL DE FAMÍLIAS EM POBREZA E EXTREMA POBREZA NOS SETORES CENSITÁRIOS



# NÚMERO DE FAMÍLIAS EM POBREZA E EXTREMA POBREZA MUNICÍPIO DE PEDREIRA



## FONTES

SISTEMA DE COORDENADAS GEOGRÁFICAS  
DATUM: SIRGAS 2000, EPSG 4674  
FONTE DOS DADOS: IBGE

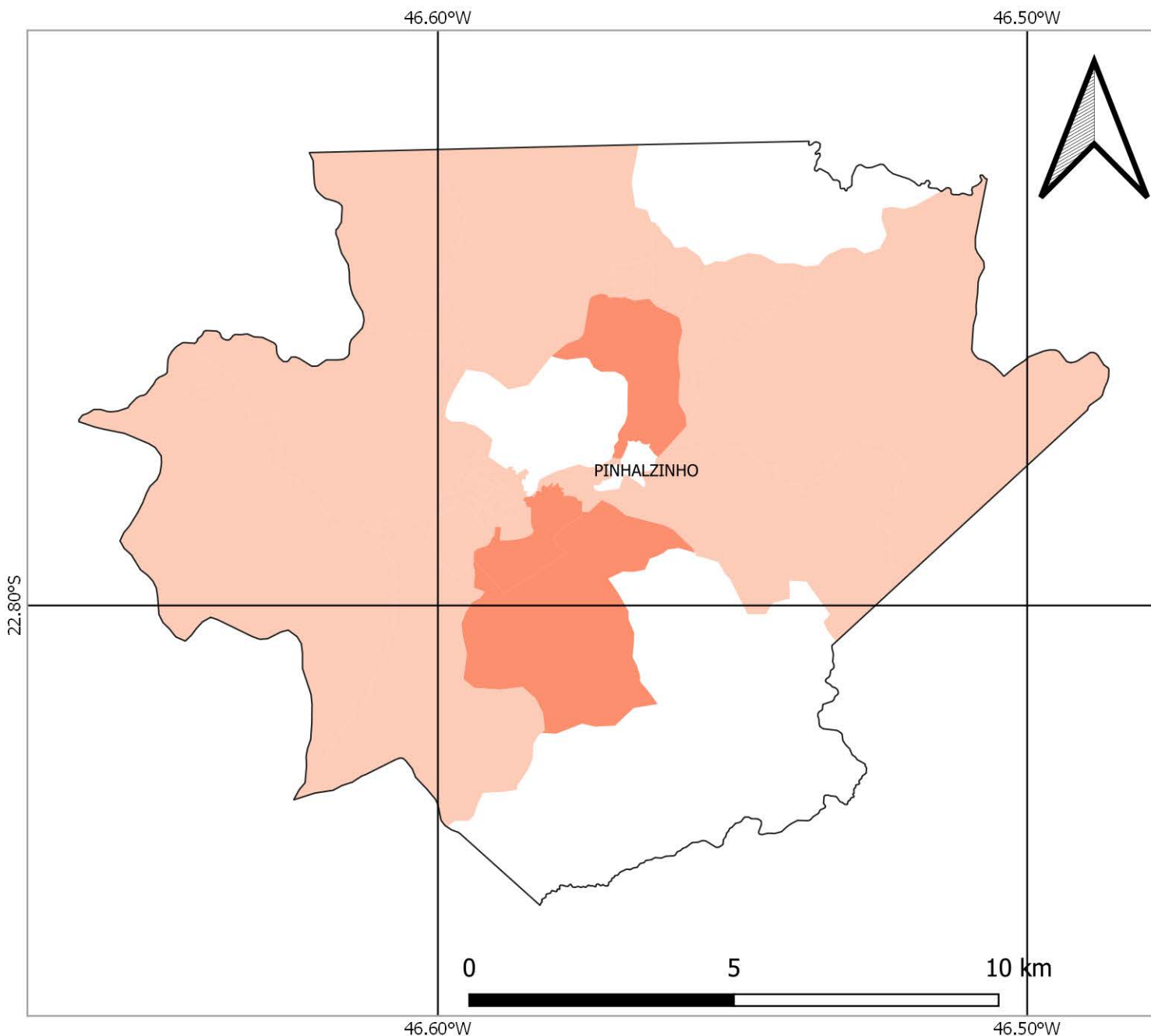
FAMÍLIAS EM POBREZA E EXTREMA POBREZA  
FONTE: CADÚNICO DE BENEFÍCIOS SOCIAIS/CECAD  
BASE: DEZ/2021

## TOTAL DE FAMÍLIAS EM POBREZA E EXTREMA POBREZA NOS SETORES CENSITÁRIOS

- S/I
- 1 - 50
- 51 - 100
- 101 - 200
- 201 - 300
- Acima de 300



# NÚMERO DE FAMÍLIAS EM POBREZA E EXTREMA POBREZA MUNICÍPIO DE PINHALZINHO



## FONTES

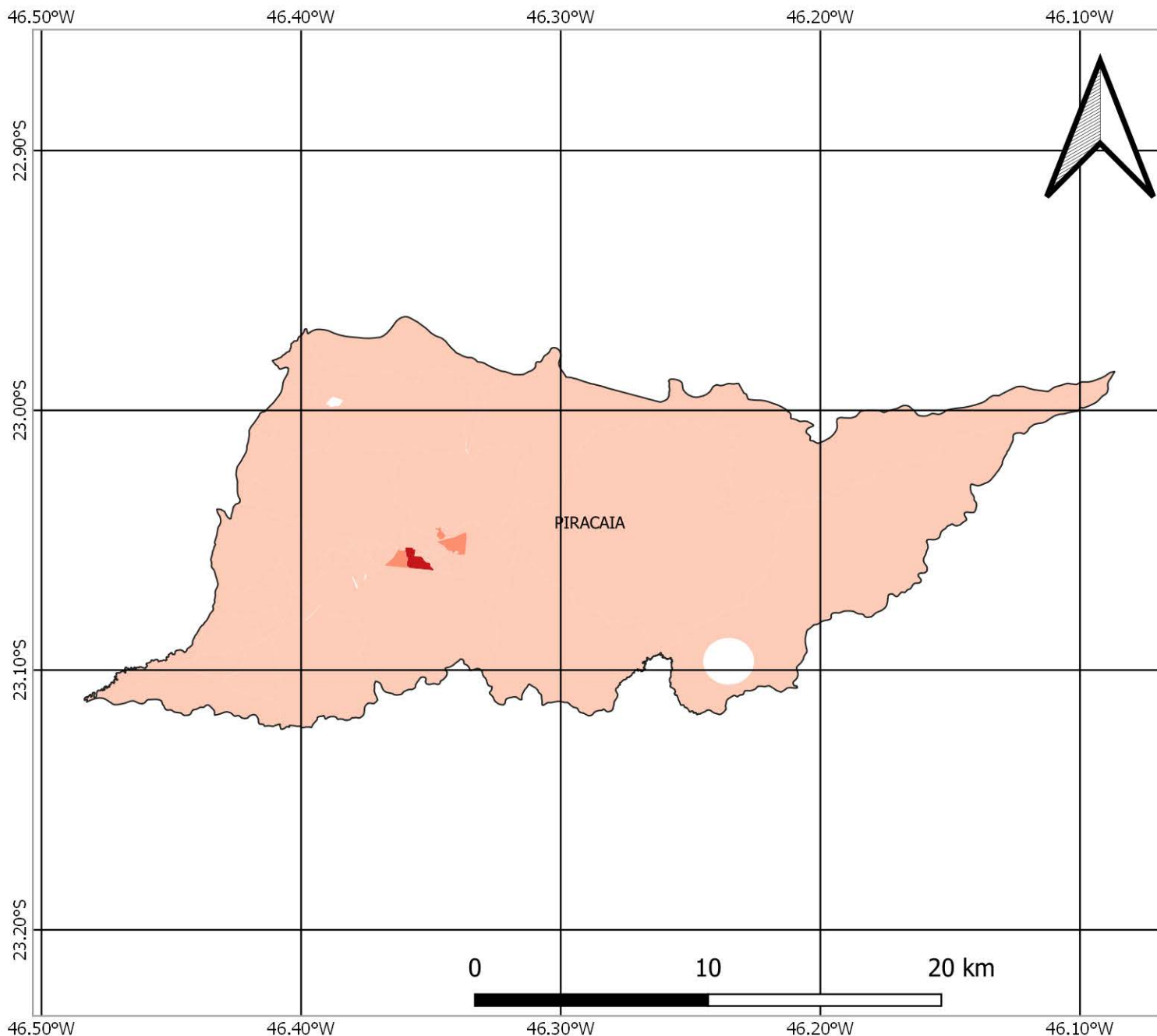
SISTEMA DE COORDENADAS GEOGRÁFICAS  
DATUM: SIRGAS 2000, EPSG 4674  
FONTE DOS DADOS: IBGE

FAMÍLIAS EM POBREZA E EXTREMA POBREZA  
FONTE: CADÚNICO DE BENEFÍCIOS SOCIAIS/CECAD  
BASE: DEZ/2021

## TOTAL DE FAMÍLIAS EM POBREZA E EXTREMA POBREZA NOS SETORES CENSITÁRIOS



# NÚMERO DE FAMÍLIAS EM POBREZA E EXTREMA POBREZA MUNICÍPIO DE PIRACAIA



## FONTES

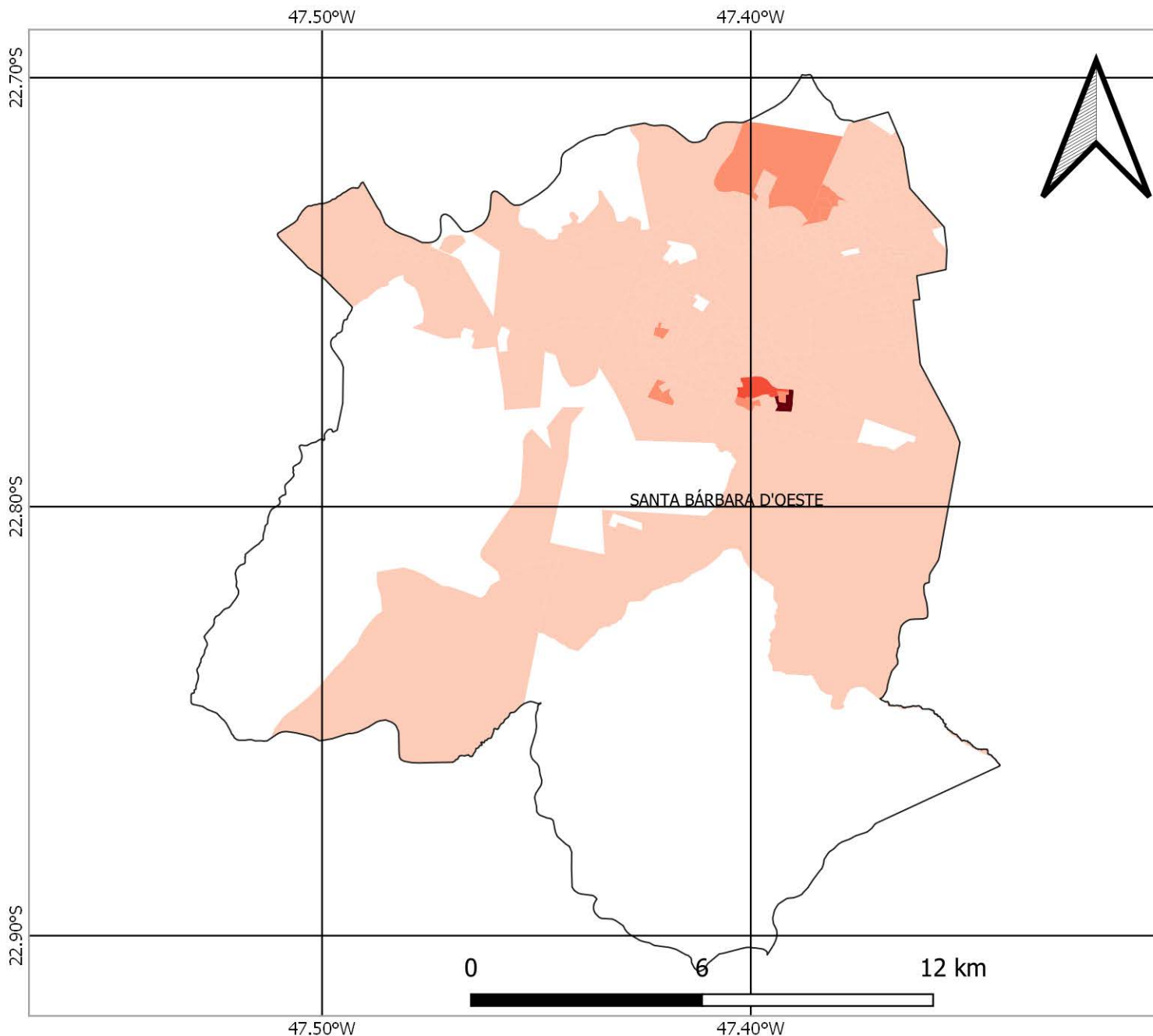
SISTEMA DE COORDENADAS GEOGRÁFICAS  
DATUM: SIRGAS 2000, EPSG 4674  
FONTE DOS DADOS: IBGE

FAMÍLIAS EM POBREZA E EXTREMA POBREZA  
FONTE: CADÚNICO DE BENEFÍCIOS SOCIAIS/CECAD  
BASE: DEZ/2021

## TOTAL DE FAMÍLIAS EM POBREZA E EXTREMA POBREZA NOS SETORES CENSITÁRIOS



# NÚMERO DE FAMÍLIAS EM POBREZA E EXTREMA POBREZA MUNICÍPIO DE SANTA BÁRBARA D'OESTE



## FONTES

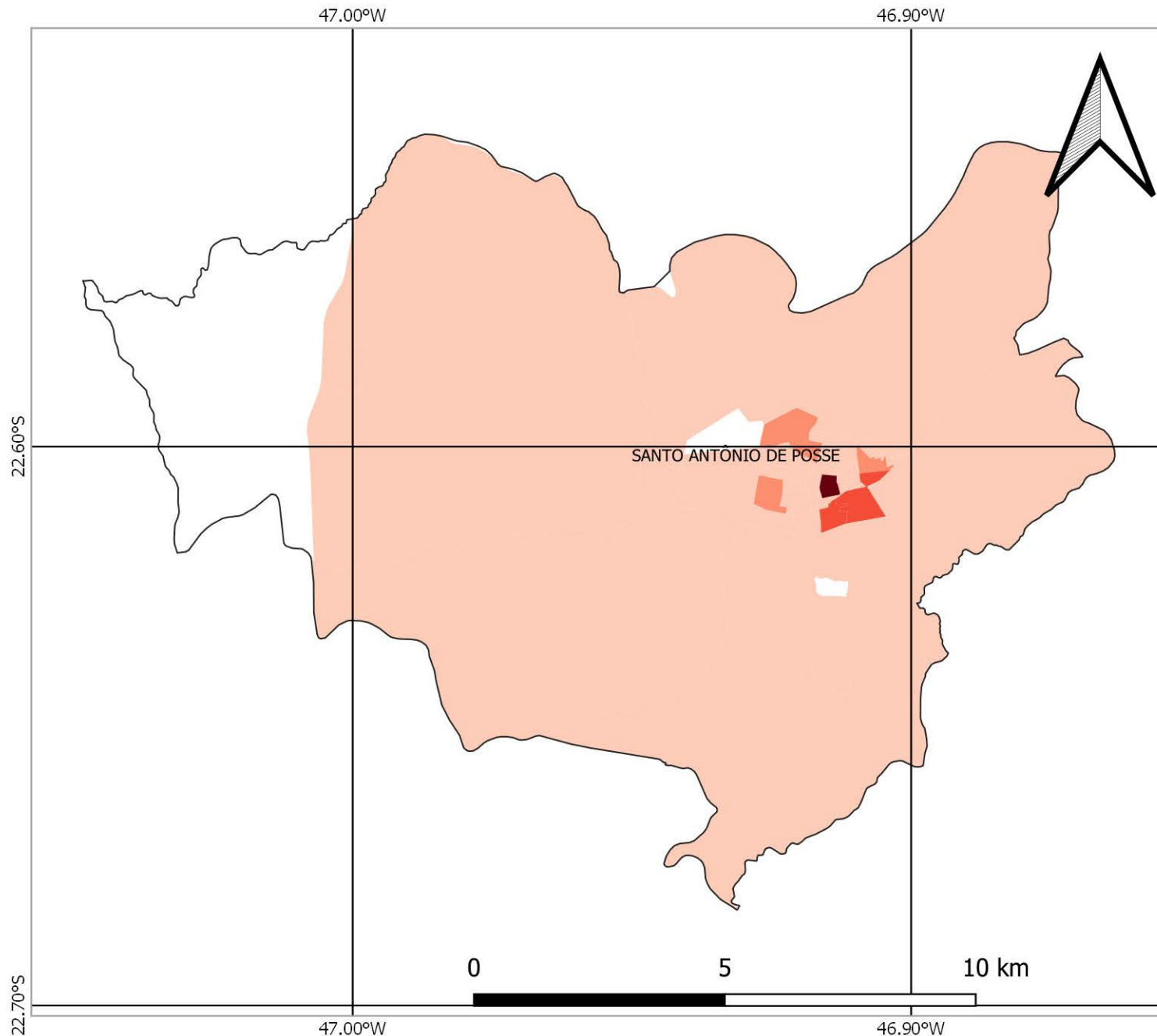
SISTEMA DE COORDENADAS GEOGRÁFICAS  
DATUM: SIRGAS 2000, EPSG 4674  
FONTE DOS DADOS: IBGE

FAMÍLIAS EM POBREZA E EXTREMA POBREZA  
FONTE: CADÚNICO DE BENEFÍCIOS SOCIAIS/CECAD  
BASE: DEZ/2021

## TOTAL DE FAMÍLIAS EM POBREZA E EXTREMA POBREZA NOS SETORES CENSITÁRIOS



# NÚMERO DE FAMÍLIAS EM POBREZA E EXTREMA POBREZA MUNICÍPIO DE SANTO ANTÔNIO DE POSSE



## FONTES

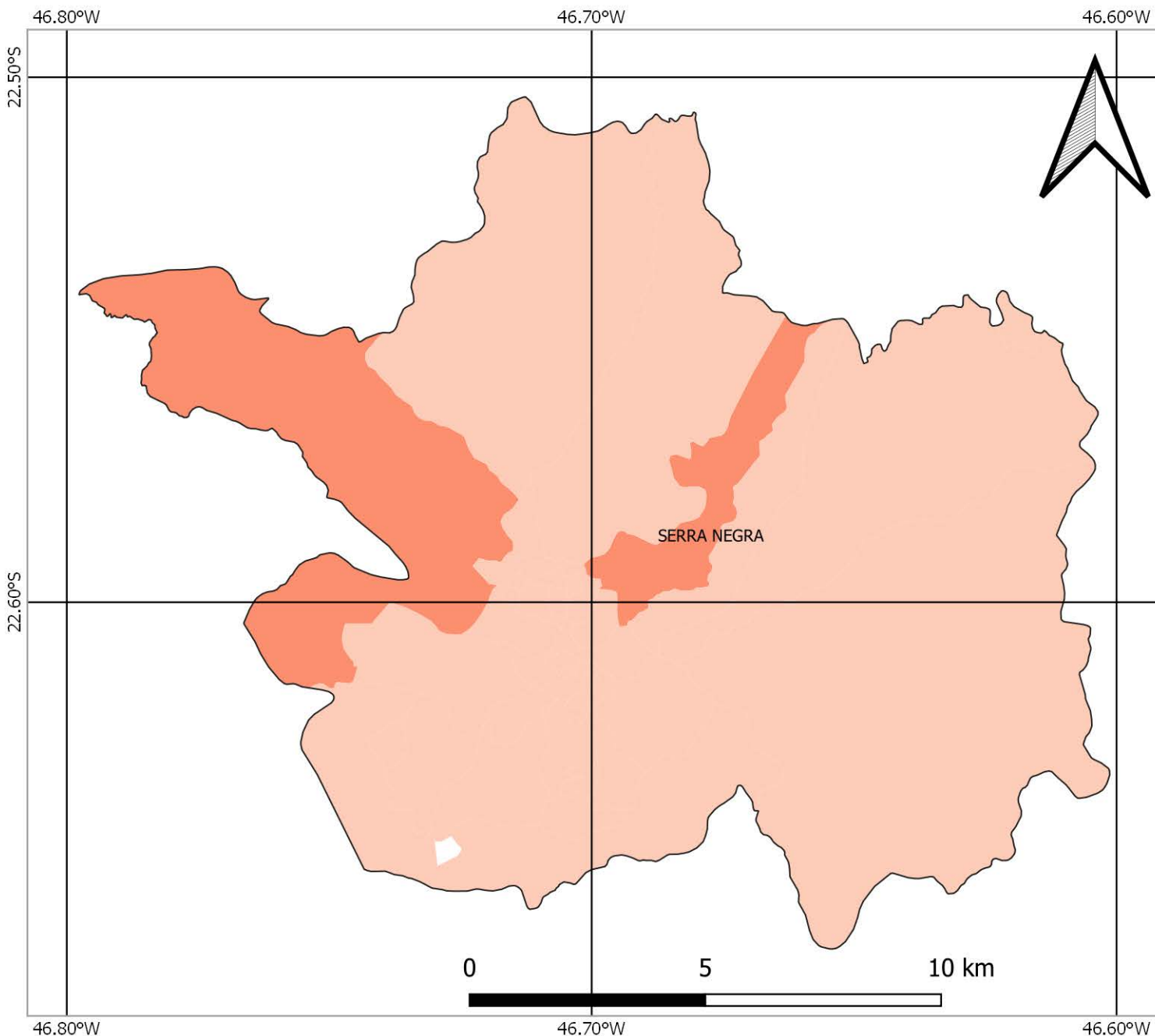
SISTEMA DE COORDENADAS GEOGRÁFICAS  
DATUM: SIRGAS 2000, EPSG 4674  
FONTE DOS DADOS: IBGE

FAMÍLIAS EM POBREZA E EXTREMA POBREZA  
FONTE: CADÚNICO DE BENEFÍCIOS SOCIAIS/CECAD  
BASE: DEZ/2021

## TOTAL DE FAMÍLIAS EM POBREZA E EXTREMA POBREZA NOS SETORES CENSITÁRIOS



# NÚMERO DE FAMÍLIAS EM POBREZA E EXTREMA POBREZA MUNICÍPIO DE SERRA NEGRA



## FONTES

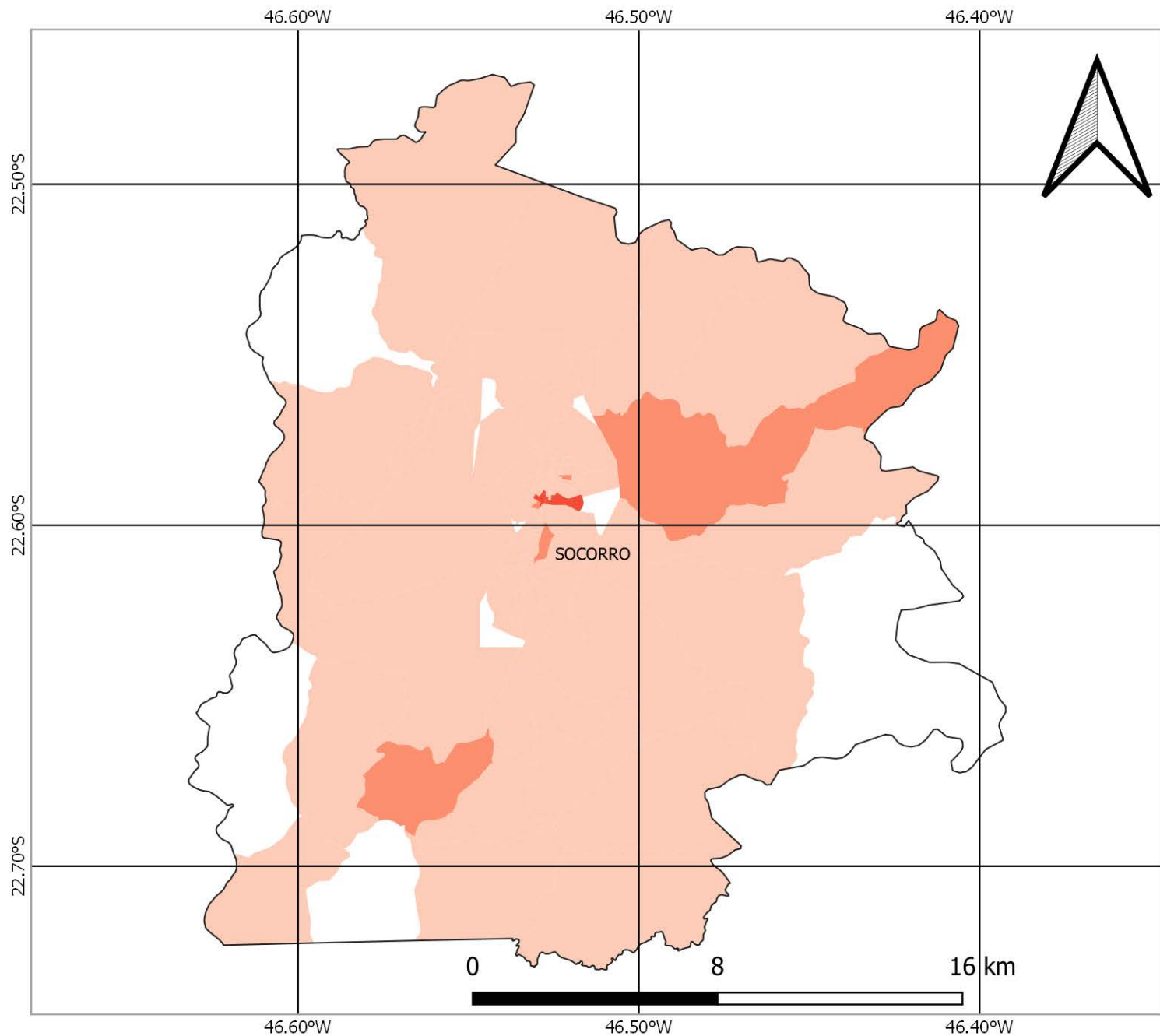
SISTEMA DE COORDENADAS GEOGRÁFICAS  
DATUM: SIRGAS 2000, EPSG 4674  
FONTE DOS DADOS: IBGE

FAMÍLIAS EM POBREZA E EXTREMA POBREZA  
FONTE: CADÚNICO DE BENEFÍCIOS SOCIAIS/CECAD  
BASE: DEZ/2021

## TOTAL DE FAMÍLIAS EM POBREZA E EXTREMA POBREZA NOS SETORES CENSITÁRIOS



# NÚMERO DE FAMÍLIAS EM POBREZA E EXTREMA POBREZA MUNICÍPIO DE SOCORRO



## FONTES

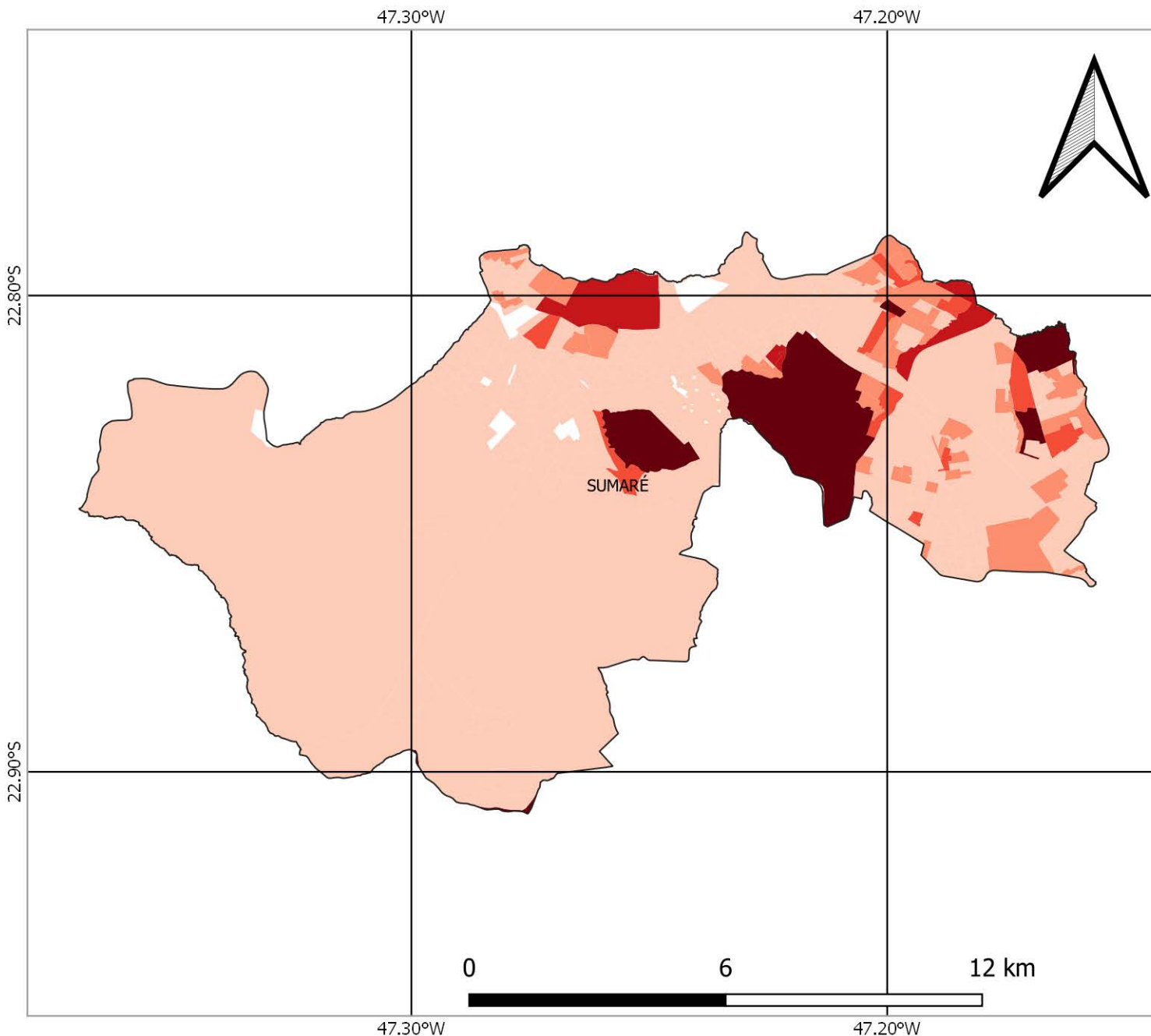
SISTEMA DE COORDENADAS GEOGRÁFICAS  
DATUM: SIRGAS 2000, EPSG 4674  
FONTE DOS DADOS: IBGE

FAMÍLIAS EM POBREZA E EXTREMA POBREZA  
FONTE: CADÚNICO DE BENEFÍCIOS SOCIAIS/CECAD  
BASE: DEZ/2021

## TOTAL DE FAMÍLIAS EM POBREZA E EXTREMA POBREZA NOS SETORES CENSITÁRIOS



# NÚMERO DE FAMÍLIAS EM POBREZA E EXTREMA POBREZA MUNICÍPIO DE SUMARÉ



## FONTES

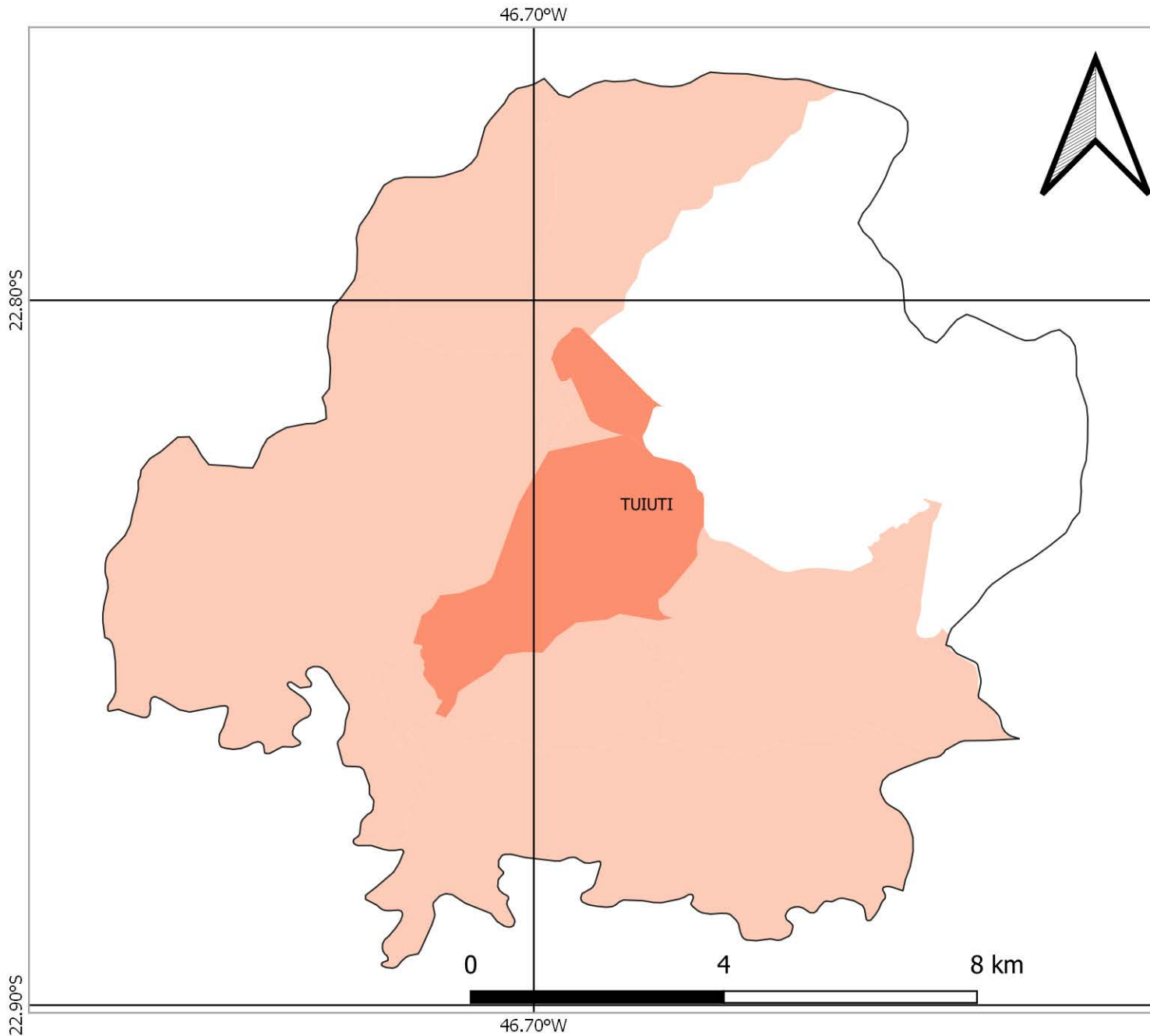
SISTEMA DE COORDENADAS GEOGRÁFICAS  
DATUM: SIRGAS 2000, EPSG 4674  
FONTE DOS DADOS: IBGE

FAMÍLIAS EM POBREZA E EXTREMA POBREZA  
FONTE: CADÚNICO DE BENEFÍCIOS SOCIAIS/CECAD  
BASE: DEZ/2021

## TOTAL DE FAMÍLIAS EM POBREZA E EXTREMA POBREZA NOS SETORES CENSITÁRIOS



# NÚMERO DE FAMÍLIAS EM POBREZA E EXTREMA POBREZA MUNICÍPIO DE TUIUTI



## FONTES

SISTEMA DE COORDENADAS GEOGRÁFICAS  
DATUM: SIRGAS 2000, EPSG 4674  
FONTE DOS DADOS: IBGE

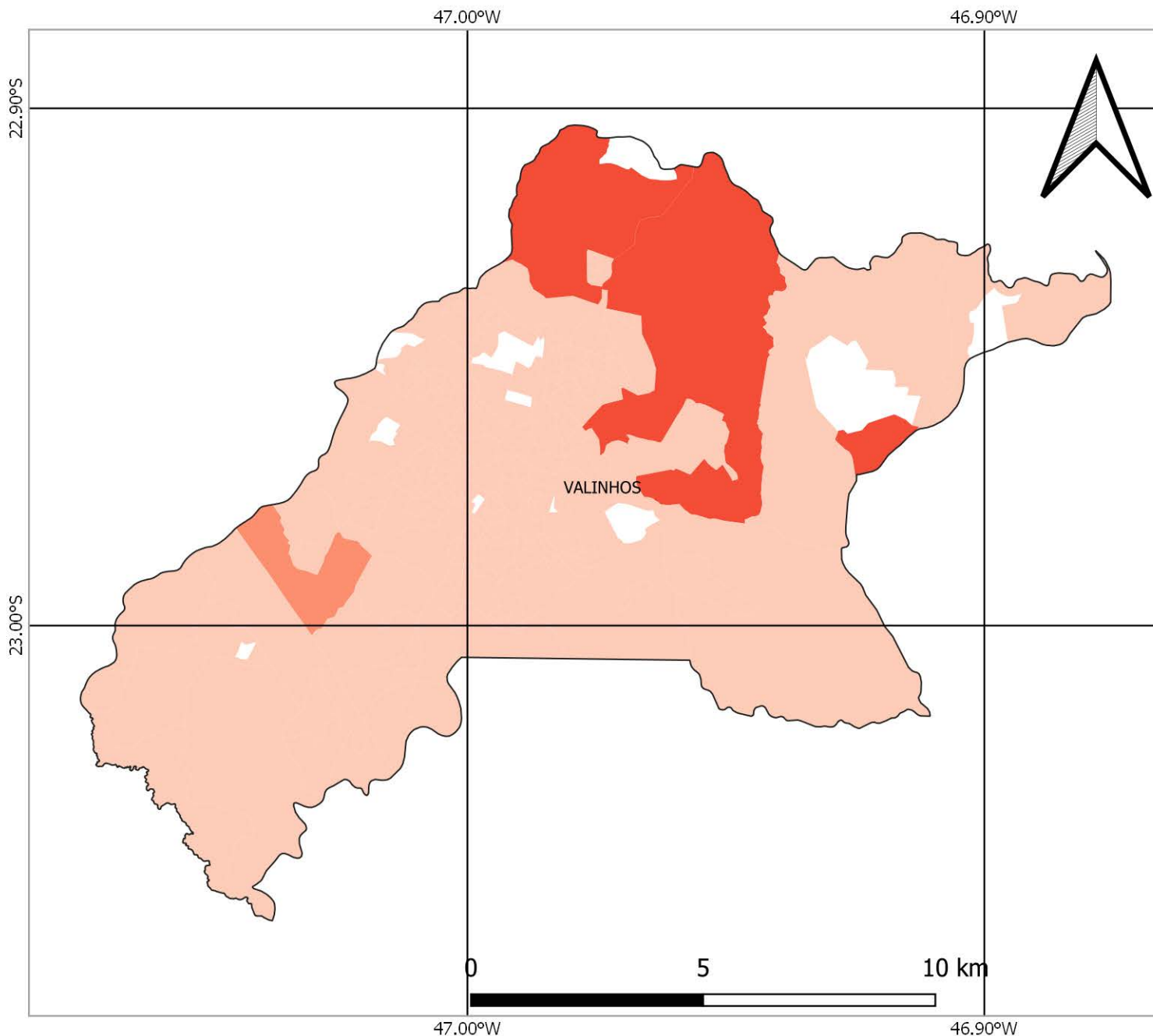
FAMÍLIAS EM POBREZA E EXTREMA POBREZA  
FONTE: CADÚNICO DE BENEFÍCIOS SOCIAIS/CECAD  
BASE: DEZ/2021

## TOTAL DE FAMÍLIAS EM POBREZA E EXTREMA POBREZA NOS SETORES CENSITÁRIOS





# NÚMERO DE FAMÍLIAS EM POBREZA E EXTREMA POBREZA MUNICÍPIO DE VALINHOS



## FONTES

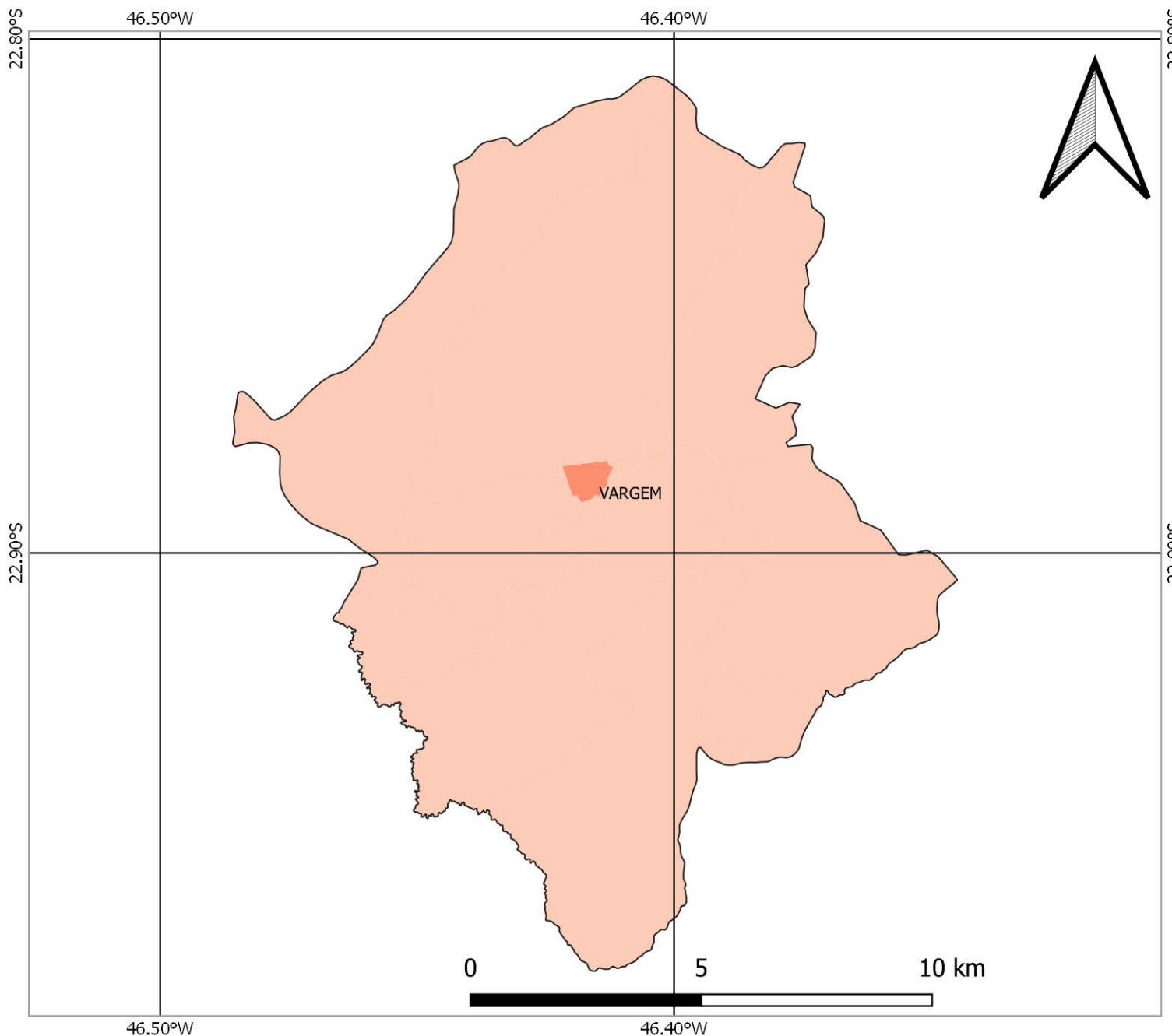
SISTEMA DE COORDENADAS GEOGRÁFICAS  
DATUM: SIRGAS 2000, EPSG 4674  
FONTE DOS DADOS: IBGE

FAMÍLIAS EM POBREZA E EXTREMA POBREZA  
FONTE: CADÚNICO DE BENEFÍCIOS SOCIAIS/CECAD  
BASE: DEZ/2021

## TOTAL DE FAMÍLIAS EM POBREZA E EXTREMA POBREZA NOS SETORES CENSITÁRIOS



# NÚMERO DE FAMÍLIAS EM POBREZA E EXTREMA POBREZA MUNICÍPIO DE VARGEM



## FONTES

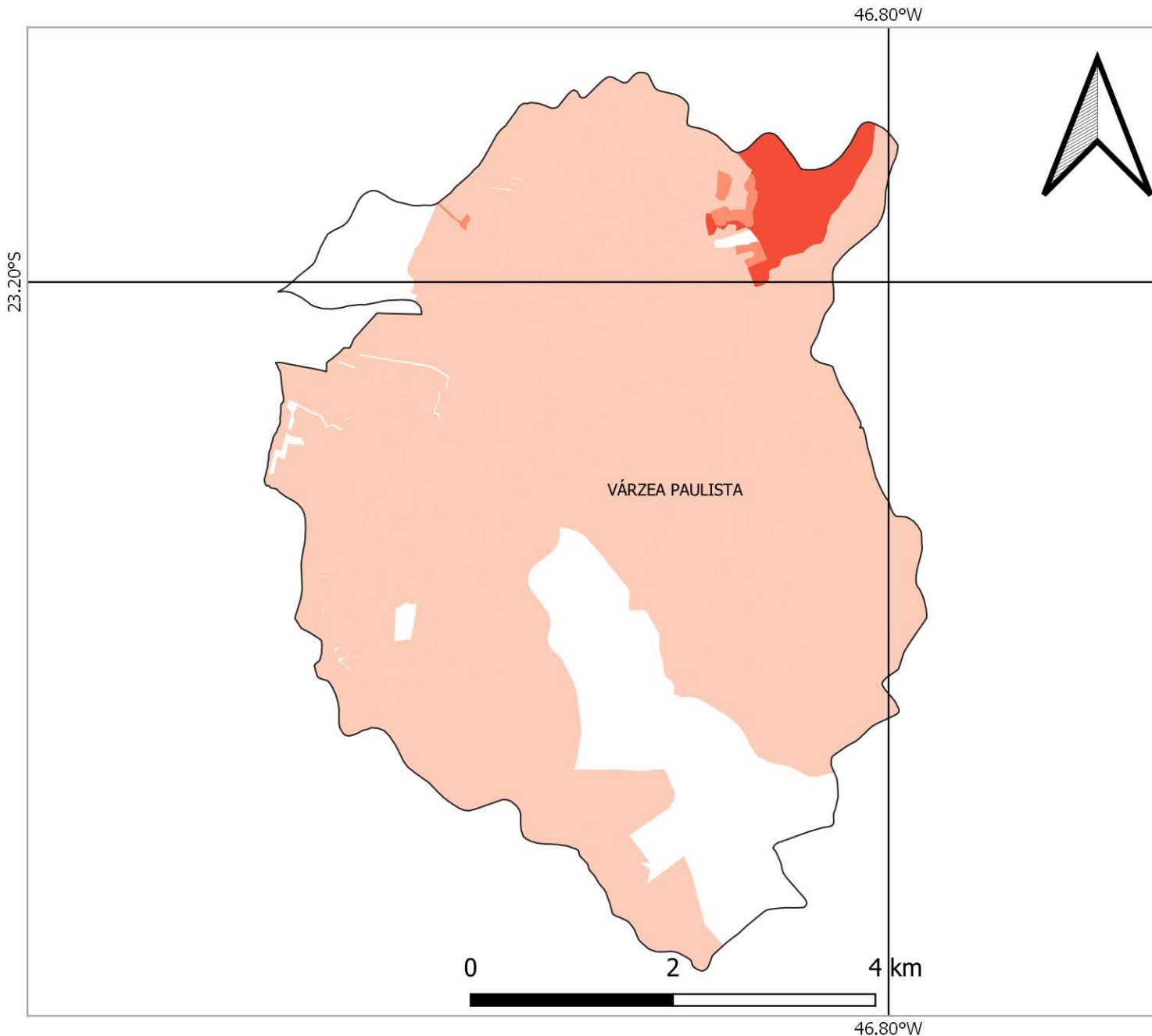
SISTEMA DE COORDENADAS GEOGRÁFICAS  
DATUM: SIRGAS 2000, EPSG 4674  
FONTE DOS DADOS: IBGE

FAMÍLIAS EM POBREZA E EXTREMA POBREZA  
FONTE: CADÚNICO DE BENEFÍCIOS SOCIAIS/CECAD  
BASE: DEZ/2021

## TOTAL DE FAMÍLIAS EM POBREZA E EXTREMA POBREZA NOS SETORES CENSITÁRIOS



# NÚMERO DE FAMÍLIAS EM POBREZA E EXTREMA POBREZA MUNICÍPIO DE VÁRZEA PAULISTA



## FONTES

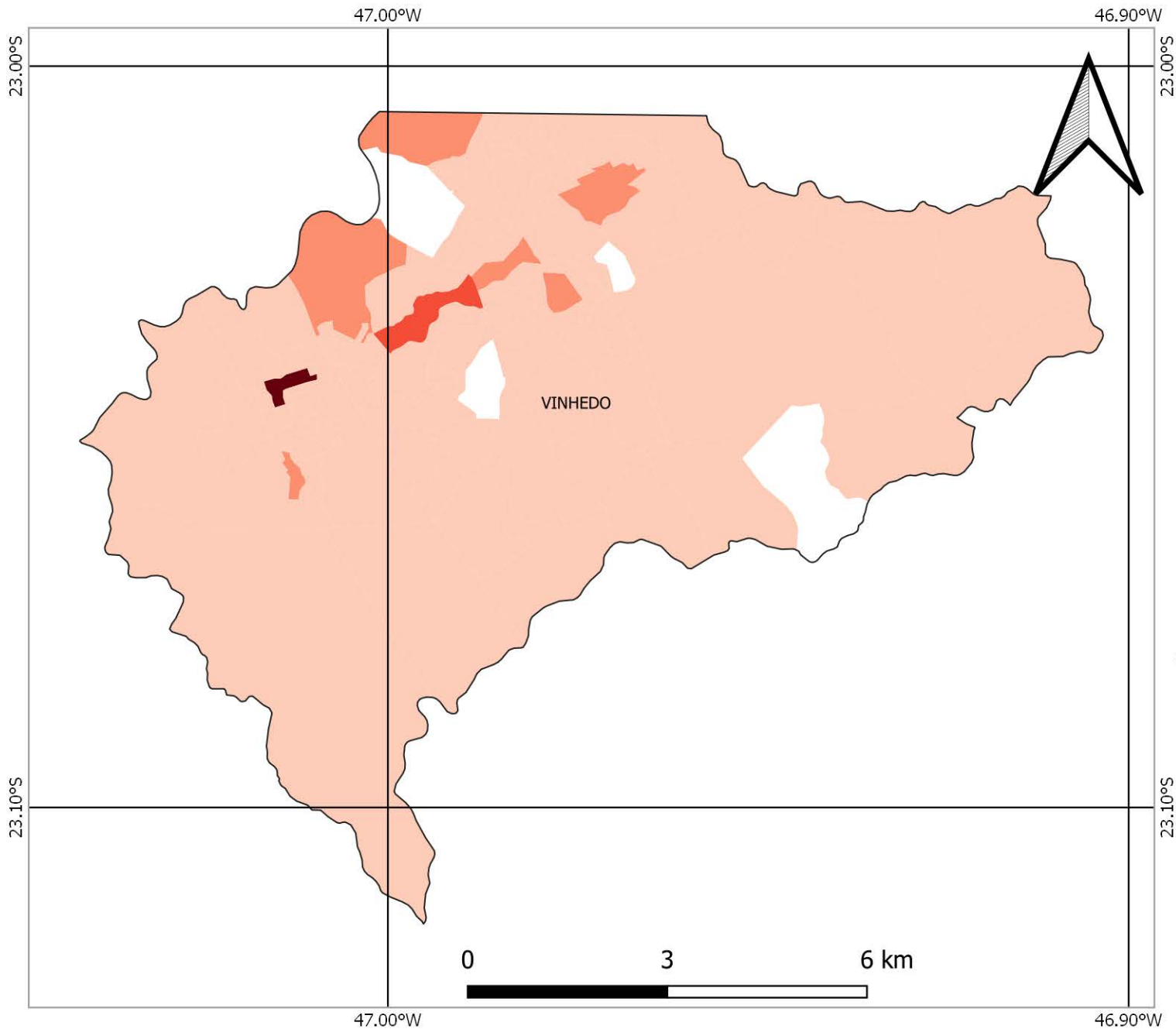
SISTEMA DE COORDENADAS GEOGRÁFICAS  
DATUM: SIRGAS 2000, EPSG 4674  
FONTE DOS DADOS: IBGE

FAMÍLIAS EM POBREZA E EXTREMA POBREZA  
FONTE: CADÚNICO DE BENEFÍCIOS SOCIAIS/CECAD  
BASE: DEZ/2021

## TOTAL DE FAMÍLIAS EM POBREZA E EXTREMA POBREZA NOS SETORES CENSITÁRIOS

-  S/I
-  1 - 50
-  51 - 100
-  101 - 200
-  201 - 300
-  Acima de 300

# NÚMERO DE FAMÍLIAS EM POBREZA E EXTREMA POBREZA MUNICÍPIO DE VINHEDO



## FONTES

SISTEMA DE COORDENADAS GEOGRÁFICAS  
DATUM: SIRGAS 2000, EPSG 4674  
FONTE DOS DADOS: IBGE

FAMÍLIAS EM POBREZA E EXTREMA POBREZA  
FONTE: CADÚNICO DE BENEFÍCIOS SOCIAIS/CECAD  
BASE: DEZ/2021

## TOTAL DE FAMÍLIAS EM POBREZA E EXTREMA POBREZA NOS SETORES CENSITÁRIOS

